

ID parcelle	Surface parcelle	Exploitation	Campagne	Numéro ilot	Epanchabilité	Exclusion : Habitation et urbanisme (50 m)	Exclusion : Cours d'eau (35/10 m)	Exclusion : Périmètre de protection rapprochée (exclusion)	Exclusion : zone NATURA 2000	Exclusion par l'aptitude des sols (méthode Aptisole)	Surface sous-parcelle
27	0,305	Borgoo Michel	2019	28	non	oui	oui		oui		2,188
27	0,066	Borgoo Michel	2019	28	non		oui		oui		0,213
28	1,857	Borgoo Michel	2019	27	oui						0,312
29	3,122	Borgoo Michel	2019	26	oui						0,77
30	0,632	Borgoo Michel	2019	25	non	oui					7,81
30	4,972	Borgoo Michel	2019	25	oui						1,385
31	0,169	Borgoo Michel	2019	24	non	oui	oui		oui		5,077
31	0,001	Borgoo Michel	2019	24	non	non	oui		oui		3,753
32	0,001	Borgoo Michel	2019	23	non	oui	oui		oui		0,598
32	0,414	Borgoo Michel	2019	23	non	non	oui		oui		6,354
32	0,012	Borgoo Michel	2019	23	non	oui			oui		0,288
32	0,145	Borgoo Michel	2019	23	non	non			oui		1,395
33	0,188	Borgoo Michel	2019	22	non	oui	oui		oui		0,487
34	0,311	Borgoo Michel	2019	21	non	oui	oui		oui		0,025
34	0,15	Borgoo Michel	2019	21	non	non	oui		oui		9,83
34	0,365	Borgoo Michel	2019	21	non	oui			oui		9,155
34	0,173	Borgoo Michel	2019	21	non	non			oui		14,419
35	0,492	Borgoo Michel	2019	20	oui						1,834
36	0,23	Borgoo Michel	2019	19	non	oui	oui		oui		10,388
36	0,07	Borgoo Michel	2019	19	non		oui		oui		0,624
36	0,23	Borgoo Michel	2019	19	non	oui			oui		13,441
37	0,726	Borgoo Michel	2019	18	non	oui					1,657
37	0,56	Borgoo Michel	2019	18	oui						6,861
38	0,027	Borgoo Michel	2019	17	non	oui	oui		oui		2,168
38	0,115	Borgoo Michel	2019	17	non	non	oui		oui		2,78
39	10,798	Borgoo Michel	2019	16	oui						0,042
40	0,285	Borgoo Michel	2019	15	non	oui					1,186
40	0,557	Borgoo Michel	2019	15	oui						0,291
41	4,592	Borgoo Michel	2019	14	oui						0,68
42	0,241	Borgoo Michel	2019	12	oui						4,481
43	0,07	Borgoo Michel	2019	11	non	oui					4,472
43	2,05	Borgoo Michel	2019	11	oui						0,026
44	3,329	Borgoo Michel	2019	10	oui						0,719
45	18,477	Borgoo Michel	2019	9	oui						5,437
46	3,137	Borgoo Michel	2019	8	oui						1,857

ID parcelle	Surface parcelle	Exploitation	Campagne	Numéro ilot	Epanchabilité	Exclusion : Habitation et urbanisme (50 m)	Exclusion : Cours d'eau (35/10 m)	Exclusion : Périmètre de protection rapprochée (exclusion)	Exclusion : zone NATURA 2000	Exclusion par l'aptitude des sols (méthode Aptisole)	Surface sous-parcelle
47	0,527	Borgoo Michel	2019	7	oui						3,122
48	0,896	Borgoo Michel	2019	6	oui						0,632
49	0,119	Borgoo Michel	2019	5	non	oui					4,972
49	2,713	Borgoo Michel	2019	5	oui						0,012
50	0,967	Borgoo Michel	2019	4	non	oui					0,145
50	0,931	Borgoo Michel	2019	4	oui						0,365
51	6,039	Borgoo Michel	2019	3	oui						0,173
52	0,043	Borgoo Michel	2019	2	non	oui					0,492
52	1,143	Borgoo Michel	2019	2	oui						0,23
53	7,403	Borgoo Michel	2019	1	oui						0,726
54	2,818	De Saint-Aubin Agnes	2019	24	oui						0,56
55	1,822	De Saint-Aubin Agnes	2019	23	oui						10,798
56	0,086	De Saint-Aubin Agnes	2019	22	non	oui					0,285
56	0,73	De Saint-Aubin Agnes	2019	22	oui						0,557
57	0,001	De Saint-Aubin Agnes	2019	21	non	oui					4,592
57	2,301	De Saint-Aubin Agnes	2019	21	oui						0,241
58	0,318	De Saint-Aubin Agnes	2019	20	non	oui					0,07
58	0,185	De Saint-Aubin Agnes	2019	20	oui						2,05
59	7,443	De Saint-Aubin Agnes	2019	19	oui						3,329
60	0,254	De Saint-Aubin Agnes	2019	18	oui						18,477
61	1,617	De Saint-Aubin Agnes	2019	17	oui						3,137
62	0,459	De Saint-Aubin Agnes	2019	16	non		oui				0,527
63	1,629	De Saint-Aubin Agnes	2019	15	oui					oui	0,896
63	1,19	De Saint-Aubin Agnes	2019	15	non		oui				0,119
64	0,113	De Saint-Aubin Agnes	2019	14	non		oui				2,713
65	0,3	De Saint-Aubin Agnes	2019	13	non		oui				0,967
66	0,5	De Saint-Aubin Agnes	2019	12	non		oui				0,931
67	0,163	De Saint-Aubin Agnes	2019	11	non		oui				6,039
68	2,494	De Saint-Aubin Agnes	2019	10	oui					oui	0,043
68	1,074	De Saint-Aubin Agnes	2019	10	non		oui				1,143
69	8,444	De Saint-Aubin Agnes	2019	9	oui						7,403
70	11,136	De Saint-Aubin Agnes	2019	8	oui						2,818
71	3,053	De Saint-Aubin Agnes	2019	7	oui						1,822
72	21,12	De Saint-Aubin Agnes	2019	6	oui						0,086
73	10,571	De Saint-Aubin Agnes	2019	5	oui						0,73

ID parcelle	Surface parcelle	Exploitation	Campagne	Numéro ilot	Epanchabilité	Exclusion : Habitation et urbanisme (50 m)	Exclusion : Cours d'eau (35/10 m)	Exclusion : Périmètre de protection rapprochée (exclusion)	Exclusion : zone NATURA 2000	Exclusion par l'aptitude des sols (méthode Aptisole)	Surface sous-parcelle
74	10,992	De Saint-Aubin Agnes	2019	4	oui						0,001
75	3,456	De Saint-Aubin Agnes	2019	3	oui						2,301
76	4,854	De Saint-Aubin Agnes	2019	2	oui						0,318
77	6,372	De Saint-Aubin Agnes	2019	1	oui						0,185
78	13,484	EARL Hoya	2019	2	oui						7,443
79	1,048	EARL Hoya	2019	1	non	oui					0,254
79	1,246	EARL Hoya	2019	1	oui						1,617
80	0,99	EARL Hoya	2019	3	oui					oui	8,444
80	0,179	EARL Hoya	2019	3	non		oui				11,136
80	0,215	EARL Hoya	2019	3	non	oui					3,053
80	0,99	EARL Hoya	2019	3	oui						21,12
81	7,455	EARL Hoya	2019	4	oui						10,571
82	5,262	EARL Hoya	2019	5	oui						10,992
83	0,495	EARL Hoya	2019	6	non	oui					3,456
83	0,506	EARL Hoya	2019	6	oui						4,854
84	0,911	EARL Hoya	2019	7	oui						6,372
85	10,507	EARL Hoya	2019	8	oui						13,484
86	0,015	EARL Hoya	2019	9	non	oui					1,048
86	4,966	EARL Hoya	2019	9	oui						1,246
87	5,022	EARL Hoya	2019	10	oui						0,215
88	3,838	EARL Hoya	2019	11	oui						0,494
89	13,593	EARL Hoya	2019	12	oui						7,455
90	0,806	EARL Hoya	2019	13	oui						5,262
91	8,873	EARL Hoya	2019	14	oui						0,495
92	27,286	Dupuy Antoine	2019	1	oui						0,506
93	10,132	Dupuy Antoine	2019	2	oui						0,911
94	6,824	Dupuy Antoine	2019	3	oui						10,507
95	2,712	Dupuy Antoine	2019	4	oui						0,015
96	1,531	Dupuy Antoine	2019	5	oui						4,966
97	0,133	Dupuy Antoine	2019	6	non	oui					5,022
97	1,171	Dupuy Antoine	2019	6	oui						3,838
98	0,151	Dupuy Antoine	2019	7	non	oui					13,593
98	4,242	Dupuy Antoine	2019	7	oui						0,806
99	0,522	Dupuy Antoine	2019	8	non	oui					8,873
99	1,747	Dupuy Antoine	2019	8	oui						27,286

ID parcelle	Surface parcelle	Exploitation	Campagne	Numéro ilot	Epanchabilité	Exclusion : Habitation et urbanisme (50 m)	Exclusion : Cours d'eau (35/10 m)	Exclusion : Périmètre de protection rapprochée (exclusion)	Exclusion : zone NATURA 2000	Exclusion par l'aptitude des sols (méthode Aptisole)	Surface sous-parcelle
100	21,195	Dupuy Antoine	2019	9	oui						10,132
101	5,29	Dupuy Antoine	2019	10	oui						6,824
102	8,339	Dupuy Antoine	2019	11	oui						2,712
103	0,517	Dupuy Antoine	2019	12	non	oui					1,531
103	18,944	Dupuy Antoine	2019	12	oui						0,133
104	2,187	Dupuy Antoine	2019	13	oui						1,171
105	15,772	Dupuy Antoine	2019	14	oui						0,151
106	5,143	Dupuy Antoine	2019	15	oui						4,242
107	15,842	Dupuy Antoine	2019	16	oui						0,522
108	0,219	Dupuy Antoine	2019	17	non	oui					1,747
108	8,612	Dupuy Antoine	2019	17	oui						21,195
109	4,269	Dupuy Antoine	2019	19	oui					oui	5,29
110	0,033	Dupuy Antoine	2019	20	non	oui					8,339
110	2,274	Dupuy Antoine	2019	20	oui						0,517
111	0,052	Dupuy Antoine	2019	21	non	oui					18,944
111	9,335	Dupuy Antoine	2019	21	oui						2,187
112	6,872	Dupuy Antoine	2019	22	oui						15,772
113	0,667	Dupuy Antoine	2019	23	non	oui					5,143
113	7,572	Dupuy Antoine	2019	23	oui						15,842
114	0,241	Dupuy Antoine	2019	24	non	oui					0,219
114	1,615	Dupuy Antoine	2019	24	oui						8,612
115	0,535	EARL Grugeon	2019	33	non	oui					0,033
115	3,568	EARL Grugeon	2019	33	oui						2,274
116	6,096	EARL Grugeon	2019	32	oui						0,052
117	0,474	EARL Grugeon	2019	31	non	oui					9,335
117	8,738	EARL Grugeon	2019	31	oui						6,872
121	2,576	EARL Grugeon	2019	27	oui						0,667
124	3,094	EARL Grugeon	2019	24	oui						7,572
125	1,551	EARL Grugeon	2019	23	oui						0,241
127	0,346	EARL Grugeon	2019	21	oui						1,615
128	2,055	EARL Grugeon	2019	20	oui						0,535
129	0,567	EARL Grugeon	2019	19	non	oui					3,568
129	8,428	EARL Grugeon	2019	19	oui						6,096
130	0,697	EARL Grugeon	2019	18	non	oui					0,474
130	1,694	EARL Grugeon	2019	18	oui						8,738

ID parcelle	Surface parcelle	Exploitation	Campagne	Numéro ilot	Epanchabilité	Exclusion : Habitation et urbanisme (50 m)	Exclusion : Cours d'eau (35/10 m)	Exclusion : Périmètre de protection rapprochée (exclusion)	Exclusion : zone NATURA 2000	Exclusion par l'aptitude des sols (méthode Aptisole)	Surface sous-parcelle
131	0,217	EARL Grugeon	2019	17	non	oui					2,576
131	0,438	EARL Grugeon	2019	17	oui						3,094
132	0,528	EARL Grugeon	2019	16	non	oui					1,551
132	1,194	EARL Grugeon	2019	16	oui						0,346
133	0,911	EARL Grugeon	2019	15	non	oui					2,055
133	1,095	EARL Grugeon	2019	15	oui						0,567
134	0,581	EARL Grugeon	2019	14	non	oui					8,428
134	18,308	EARL Grugeon	2019	14	oui						0,697
135	0,603	EARL Grugeon	2019	13	non	oui					1,694
135	1,875	EARL Grugeon	2019	13	oui						0,217
136	0,425	EARL Grugeon	2019	12	non	oui					0,438
136	0,175	EARL Grugeon	2019	12	oui						0,528
137	2,805	EARL Grugeon	2019	11	oui						1,194
138	2,1	EARL Grugeon	2019	10	oui						0,911
139	21,737	EARL Grugeon	2019	9	oui						1,095
142	0,506	EARL Grugeon	2019	6	non	oui					0,581
142	1,109	EARL Grugeon	2019	6	oui						18,308
143	1,245	EARL Grugeon	2019	5	non	oui					0,603
143	4,28	EARL Grugeon	2019	5	oui						1,875
144	11,089	EARL Grugeon	2019	4	oui						0,425
145	0,265	EARL Grugeon	2019	3	non	oui					0,175
145	1,242	EARL Grugeon	2019	3	oui						2,805
146	0,031	EARL Grugeon	2019	2	oui						2,1
148	1,889	SCEA Trancart	2019	51	oui				oui		21,737
149	0,202	SCEA Trancart	2019	52	oui						0,506
150	0,157	SCEA Trancart	2019	53	non		oui				1,109
150	1,75	SCEA Trancart	2019	53	oui						1,245
151	0,32	SCEA Trancart	2019	54	non	oui					4,28
151	0,307	SCEA Trancart	2019	54	oui						11,089
152	0,78	SCEA Trancart	2019	55	non	oui					0,265
152	3,575	SCEA Trancart	2019	55	oui						1,242
153	0,155	SCEA Trancart	2019	56	oui						0,031
154	4,502	SCEA Trancart	2019	57	oui						0,202
155	0,293	SCEA Trancart	2019	12	oui						1,75
156	4,756	SCEA Trancart	2019	13	oui						0,32

ID parcelle	Surface parcelle	Exploitation	Campagne	Numéro ilot	Epanchabilité	Exclusion : Habitation et urbanisme (50 m)	Exclusion : Cours d'eau (35/10 m)	Exclusion : Périmètre de protection rapprochée (exclusion)	Exclusion : zone NATURA 2000	Exclusion par l'aptitude des sols (méthode Aptisole)	Surface sous-parcelle
157	0,799	SCEA Trancart	2019	14	oui						0,307
158	5,698	SCEA Trancart	2019	15	oui						0,78
159	0,243	SCEA Trancart	2019	16	non	oui		oui			3,575
159	0,12	SCEA Trancart	2019	16	non			oui			0,155
159	0,16	SCEA Trancart	2019	16	non	oui					4,502
159	3,311	SCEA Trancart	2019	16	oui						0,293
160	12,001	SCEA Trancart	2019	1	oui						4,756
161	13,134	SCEA Trancart	2019	2	oui						0,799
162	5,886	SCEA Trancart	2019	3	oui						5,698
163	0,612	SCEA Trancart	2019	4	oui						0,16
164	5,781	SCEA Trancart	2019	5	oui						3,311
165	15,983	SCEA Trancart	2019	6	oui						12,001
166	2,893	SCEA Trancart	2019	7	oui						13,134
167	7,14	SCEA Trancart	2019	8	oui						5,886
168	0,852	SCEA Trancart	2019	9	oui						0,612
169	0,024	SCEA Trancart	2019	10	oui						5,781
170	1,046	SCEA Trancart	2019	11	oui						15,983
171	1,349	SCEA Trancart	2019	17	non	oui					2,893
171	3,633	SCEA Trancart	2019	17	oui						7,14
172	19,6	SCEA Trancart	2019	18	oui						0,852
173	16,011	SCEA Trancart	2019	19	oui						0,024
174	4,024	SCEA Trancart	2019	20	oui						1,046
175	0,192	SCEA Trancart	2019	21	non	oui					1,349
175	10,053	SCEA Trancart	2019	21	oui						3,633
176	7,388	SCEA Trancart	2019	22	oui						19,6
177	7,595	SCEA Trancart	2019	23	oui						16,011
178	8,147	SCEA Trancart	2019	24	oui						4,024
179	0,248	SCEA Trancart	2019	25	oui						0,192
180	2,311	SCEA Trancart	2019	26	oui						10,053
181	8,873	SCEA Trancart	2019	27	oui						7,388
182	0,245	SCEA Trancart	2019	28	oui						7,595
183	11,893	SCEA Trancart	2019	29	oui						8,147
184	2,081	SCEA Trancart	2019	30	oui						0,248
185	1,225	SCEA Trancart	2019	31	oui						2,311
186	1,663	SCEA Trancart	2019	32	non	oui					8,873

ID parcelle	Surface parcelle	Exploitation	Campagne	Numéro ilot	Epanchabilité	Exclusion : Habitation et urbanisme (50 m)	Exclusion : Cours d'eau (35/10 m)	Exclusion : Périmètre de protection rapprochée (exclusion)	Exclusion : zone NATURA 2000	Exclusion par l'aptitude des sols (méthode Aptisole)	Surface sous-parcelle
186	1,967	SCEA Trancart	2019	32	oui						0,245
187	6,715	SCEA Trancart	2019	33	oui						11,893
188	8,172	SCEA Trancart	2019	34	oui						2,081
189	0,175	SCEA Trancart	2019	35	non	oui					1,225
189	13,003	SCEA Trancart	2019	35	oui						1,663
190	4,102	SCEA Trancart	2019	36	oui						1,967
191	1,326	SCEA Trancart	2019	37	oui						6,715
192	0,904	SCEA Trancart	2019	38	oui						8,172
193	0,211	SCEA Trancart	2019	39	oui						0,175
194	3,409	SCEA Trancart	2019	40	oui						13,003
195	0,601	SCEA Trancart	2019	41	oui						4,102
196	0,896	SCEA Trancart	2019	42	non		oui				1,326
197	0,01	SCEA Trancart	2019	43	non	oui	oui				0,904
197	0,489	SCEA Trancart	2019	43	non		oui				0,211
198	1,641	SCEA Trancart	2019	44	oui						3,409
199	0,072	SCEA Trancart	2019	45	oui						0,601
200	0,005	SCEA Trancart	2019	46	non	oui					1,641
200	9,799	SCEA Trancart	2019	46	oui						0,072
201	2,49	SCEA Trancart	2019	47	oui						0,005
202	5,654	SCEA Trancart	2019	48	oui						9,799
203	2,188	SCEA Trancart	2019	49	non		oui				2,49
203	3,345	SCEA Trancart	2019	49	oui						5,654
204	0,124	SCEA Trancart	2019	50	non	oui					3,345
204	6,206	SCEA Trancart	2019	50	oui						0,124
205	17,646	EARL Bellanger	2019	1	oui						6,206
206	20,349	EARL Bellanger	2019	2	oui						17,646
207	8,982	EARL Bellanger	2019	3	oui						20,349
208	5,748	EARL Bellanger	2019	4	oui						8,982
209	1,266	EARL Bellanger	2019	5	non	oui					5,748
209	4,785	EARL Bellanger	2019	5	oui						1,266
210	0,171	EARL Bellanger	2019	6	non	oui					4,785
210	0,828	EARL Bellanger	2019	6	oui						0,171
211	0,195	EARL Bellanger	2019	7	non	oui					0,828
211	1,438	EARL Bellanger	2019	7	oui						0,195
212	0,876	EARL Bellanger	2019	8	non	oui					1,438

ID parcelle	Surface parcelle	Exploitation	Campagne	Numéro ilot	Epanchabilité	Exclusion : Habitation et urbanisme (50 m)	Exclusion : Cours d'eau (35/10 m)	Exclusion : Périmètre de protection rapprochée (exclusion)	Exclusion : zone NATURA 2000	Exclusion par l'aptitude des sols (méthode Aptisole)	Surface sous-parcelle
212	0,512	EARL Bellanger	2019	8	oui						0,876
213	0,957	EARL Bellanger	2019	9	oui						0,512
214	0,042	EARL Bellanger	2019	10	non	oui					0,957
214	0,982	EARL Bellanger	2019	10	oui						0,042
215	0,943	EARL Bellanger	2019	11	oui						0,982
216	0,619	EARL Bellanger	2019	12	oui						0,943
217	4,091	EARL Bellanger	2019	13	oui						0,619
218	1,082	EARL Bellanger	2019	14	non	oui					4,091
218	0,359	EARL Bellanger	2019	14	oui						1,082
219	5,274	EARL Bellanger	2019	15	oui						0,359
220	5,965	EARL Bellanger	2019	16	oui						5,274
221	2,209	EARL Bellanger	2019	17	oui						5,965
222	4,119	EARL Bellanger	2019	18	oui						2,209
223	8,906	EARL Bellanger	2019	19	oui						4,119
224	2,971	EARL Bellanger	2019	20	oui						8,906
225	7,213	EARL Bellanger	2019	21	oui						2,971
226	5,094	EARL Bellanger	2019	22	oui						7,213
227	8,337	EARL Bellanger	2019	23	oui						5,094
228	0,461	EARL Bellanger	2019	24	non	oui					8,337
228	1,609	EARL Bellanger	2019	24	oui						0,461
229	0,184	EARL Bellanger	2019	25	non	oui					1,609
230	0,799	EARL Bellanger	2019	26	non	oui					0,184
230	0,022	EARL Bellanger	2019	26	oui						0,799
231	0,835	EARL Bellanger	2019	29	non	oui					0,022
231	0,961	EARL Bellanger	2019	29	oui						0,835
232	0,012	EARL Bellanger	2019	30	non	oui		oui			0,961
232	0,437	EARL Bellanger	2019	30	non	oui					0,437
232	2,247	EARL Bellanger	2019	30	oui						2,247
233	9,442	EARL Bellanger	2019	32	oui						9,442
234	1,314	EARL Bellanger	2019	50	oui						1,314
235	0,531	EARL De Colagnies	2019	44	non	oui					0,531
235	5,142	EARL De Colagnies	2019	44	oui						5,142
236	1,037	EARL De Colagnies	2019	42	oui						1,037
237	0,205	EARL De Colagnies	2019	41	non	oui					0,205
237	6,45	EARL De Colagnies	2019	41	oui						6,45

ID parcelle	Surface parcelle	Exploitation	Campagne	Numéro ilot	Epanchabilité	Exclusion : Habitation et urbanisme (50 m)	Exclusion : Cours d'eau (35/10 m)	Exclusion : Périmètre de protection rapprochée (exclusion)	Exclusion : zone NATURA 2000	Exclusion par l'aptitude des sols (méthode Aptisole)	Surface sous-parcelle
238	12,202	EARL De Cognac	2019	40	oui						12,202
239	12,189	EARL De Cognac	2019	39	oui						12,189
240	7,645	EARL De Cognac	2019	34	oui						7,645
241	5,301	EARL De Cognac	2019	33	oui						5,301
242	2,455	EARL De Cognac	2019	32	oui						2,455
243	11,847	EARL De Cognac	2019	31	oui						11,847
244	19,581	EARL De Cognac	2019	30	oui						19,581
245	0,308	EARL De Cognac	2019	29	non	oui					0,308
245	1,998	EARL De Cognac	2019	29	oui						1,998
246	0,497	EARL De Cognac	2019	28	non	oui					0,497
246	8,93	EARL De Cognac	2019	28	oui						8,93
247	6,923	EARL De Cognac	2019	27	oui						6,923
248	5,234	EARL De Cognac	2019	26	oui						5,234
249	1,294	EARL De Cognac	2019	25	oui						1,294
250	4,527	EARL De Cognac	2019	24	oui						4,527
251	0,04	EARL De Cognac	2019	23	non	oui					0,04
251	18,053	EARL De Cognac	2019	23	oui						18,053
252	0,521	EARL De Cognac	2019	22	non	oui					0,521
252	0,553	EARL De Cognac	2019	22	oui						0,553
253	9,702	EARL De Cognac	2019	20	oui						9,702
254	4,162	EARL De Cognac	2019	19	oui						4,162
255	0,795	EARL De Cognac	2019	18	oui						0,795
256	0,889	EARL De Cognac	2019	17	non	oui					0,889
256	13,722	EARL De Cognac	2019	17	oui						13,722
257	0,188	EARL De Cognac	2019	16	oui						0,188
258	3,945	EARL De Cognac	2019	15	oui						3,945
259	0,913	EARL De Cognac	2019	14	non	oui					0,913
259	4,21	EARL De Cognac	2019	14	oui						4,21
260	17,575	EARL De Cognac	2019	13	oui						17,575
261	0,095	EARL De Cognac	2019	12	non	oui					0,095
261	0,002	EARL De Cognac	2019	12	oui						0,002
262	0,495	EARL De Cognac	2019	11	non	oui					0,495
262	5,689	EARL De Cognac	2019	11	oui						5,689
263	2,167	EARL De Cognac	2019	10	oui						2,167
264	0,227	EARL De Cognac	2019	9	non	oui					0,227

ID parcelle	Surface parcelle	Exploitation	Campagne	Numéro ilot	Epanchabilité	Exclusion : Habitation et urbanisme (50 m)	Exclusion : Cours d'eau (35/10 m)	Exclusion : Périmètre de protection rapprochée (exclusion)	Exclusion : zone NATURA 2000	Exclusion par l'aptitude des sols (méthode Aptisole)	Surface sous-parcelle
264	10,782	EARL De Cognac	2019	9	oui						10,782
265	0,904	EARL De Cognac	2019	8	non	oui					0,904
265	0,388	EARL De Cognac	2019	8	oui						0,388
266	0,024	EARL De Cognac	2019	1	non	oui					0,024
266	5,072	EARL De Cognac	2019	1	oui						5,072
267	3,096	EARL De Cognac	2019	2	oui						3,096
268	0,322	EARL De Cognac	2019	3	non	oui					0,322
268	2,511	EARL De Cognac	2019	3	oui						2,511
269	0,072	EARL De Cognac	2019	4	oui						0,072
270	12,521	EARL De Cognac	2019	5	oui						12,521
271	0,375	EARL De Cognac	2019	6	non	oui					0,375
271	0,401	EARL De Cognac	2019	6	oui						0,401
272	0,655	EARL De Cognac	2019	7	non	oui					0,655
272	0,243	EARL De Cognac	2019	7	oui						0,243
273	3,594	EARL De Cognac	2019	21	oui						3,594
274	1,379	EARL De Cognac	2019	35	non	oui					1,379
274	7,594	EARL De Cognac	2019	35	oui						7,594
275	3,029	EARL De Cognac	2019	36	oui						3,029
276	5,348	EARL De Cognac	2019	37	oui						5,348
277	8,303	EARL De Cognac	2019	38	oui						8,303
278	25,06	EARL De Cognac	2019	43	oui						25,06
279	1,539	EARL Devaux	2019	40	oui						1,539
280	1,648	EARL Devaux	2019	39	oui						1,648
281	12,818	EARL Devaux	2019	38	oui						12,818
282	3,773	EARL Devaux	2019	37	oui						3,773
283	10,812	EARL Devaux	2019	36	oui						10,812
284	0,019	EARL Devaux	2019	35	oui						0,019
285	10,881	EARL Devaux	2019	34	oui						10,881
286	0,102	EARL Devaux	2019	33	oui						0,102
287	2,597	EARL Devaux	2019	32	oui						2,597
288	6,376	EARL Devaux	2019	31	oui						6,376
289	0,119	EARL Devaux	2019	30	non	oui					0,119
289	32,048	EARL Devaux	2019	30	oui						32,048
290	0,001	EARL Devaux	2019	29	non	oui					0,001
290	0,952	EARL Devaux	2019	29	oui						0,952

ID parcelle	Surface parcelle	Exploitation	Campagne	Numéro ilot	Epanchabilité	Exclusion : Habitation et urbanisme (50 m)	Exclusion : Cours d'eau (35/10 m)	Exclusion : Périmètre de protection rapprochée (exclusion)	Exclusion : zone NATURA 2000	Exclusion par l'aptitude des sols (méthode Aptisole)	Surface sous-parcelle
291	0,448	EARL Devaux	2019	28	non	oui					0,448
291	0,718	EARL Devaux	2019	28	oui						0,718
292	0,412	EARL Devaux	2019	27	non	oui					0,412
292	0,084	EARL Devaux	2019	27	oui						0,084
293	1,196	EARL Devaux	2019	26	oui						1,196
294	0,942	EARL Devaux	2019	25	oui						0,942
295	14,109	EARL Devaux	2019	24	oui						14,109
296	28,836	EARL Devaux	2019	23	oui						28,836
297	0,013	EARL Devaux	2019	22	non	oui					0,013
297	39,942	EARL Devaux	2019	22	oui						39,942
298	0,723	EARL Devaux	2019	21	oui						0,723
299	0,725	EARL Devaux	2019	20	oui						0,725
300	2,194	EARL Devaux	2019	19	oui						2,194
301	6,96	EARL Devaux	2019	18	oui						6,96
302	9,556	EARL Devaux	2019	17	oui						9,556
303	2,727	EARL Devaux	2019	16	oui						2,727
304	0,017	EARL Devaux	2019	15	oui						0,017
305	0,124	EARL Devaux	2019	14	oui						0,124
306	0,176	EARL Devaux	2019	13	oui						0,176
307	0,553	EARL Devaux	2019	12	oui						0,553
308	0,322	EARL Devaux	2019	11	oui						0,322
309	0,445	EARL Devaux	2019	10	oui						0,445
310	4,422	EARL Devaux	2019	9	oui						4,422
311	1,528	EARL Devaux	2019	8	oui						1,528
312	11,015	EARL Devaux	2019	7	oui						11,015
313	23,643	EARL Devaux	2019	6	oui						23,643
314	0,068	EARL Devaux	2019	5	oui						0,068
315	7,863	EARL Devaux	2019	4	oui						7,863
316	3,096	EARL Devaux	2019	3	oui						3,096
317	11,176	EARL Devaux	2019	2	oui						11,176
318	7,206	EARL Devaux	2019	1	oui						7,206
319	0,009	EARL Bienstman	2019	22	non	oui					0,009
319	0,012	EARL Bienstman	2019	22	oui						0,012
320	0,16	EARL Bienstman	2019	21	oui						0,16
321	0,818	EARL Bienstman	2019	20	non	oui					0,818

ID parcelle	Surface parcelle	Exploitation	Campagne	Numéro ilot	Epanchabilité	Exclusion : Habitation et urbanisme (50 m)	Exclusion : Cours d'eau (35/10 m)	Exclusion : Périmètre de protection rapprochée (exclusion)	Exclusion : zone NATURA 2000	Exclusion par l'aptitude des sols (méthode Aptisole)	Surface sous-parcelle
321	8,371	EARL Bienstman	2019	20	oui						8,371
322	2,303	EARL Bienstman	2019	19	oui						2,303
323	3,15	EARL Bienstman	2019	18	oui						3,15
324	4,722	EARL Bienstman	2019	17	oui						4,722
325	9,989	EARL Bienstman	2019	16	oui						9,989
326	3,589	EARL Bienstman	2019	15	oui						3,589
327	10,034	EARL Bienstman	2019	14	oui						10,034
328	0,246	EARL Bienstman	2019	13	non	oui					0,246
328	4,82	EARL Bienstman	2019	13	oui						4,82
329	0	EARL Bienstman	2019	12	non	oui					0
329	2,608	EARL Bienstman	2019	12	oui						2,608
330	10,157	EARL Bienstman	2019	11	oui						10,157
331	1,592	EARL Bienstman	2019	10	oui						1,592
332	0,012	EARL Bienstman	2019	9	oui						0,012
333	2,227	EARL Bienstman	2019	8	oui						2,227
334	0,395	EARL Bienstman	2019	7	non	oui					0,395
334	0,502	EARL Bienstman	2019	7	oui						0,502
335	12,546	EARL Bienstman	2019	6	oui						12,546
336	8,03	EARL Bienstman	2019	5	oui						8,03
337	9,622	EARL Bienstman	2019	4	oui						9,622
338	23,746	EARL Bienstman	2019	3	oui						23,746
339	0,007	EARL Bienstman	2019	2	oui						0,007
340	0,136	EARL Bienstman	2019	1	oui						0,136
341	0,9	EARL Deloziere	2019	20	non	oui					0,9
341	24,943	EARL Deloziere	2019	20	oui						24,943
342	0,003	EARL Deloziere	2019	19	non	oui					0,003
342	11,822	EARL Deloziere	2019	19	oui						11,822
343	4,099	EARL Deloziere	2019	18	oui						4,099
344	11,989	EARL Deloziere	2019	16	oui						11,989
345	8,631	EARL Deloziere	2019	15	oui						8,631
346	9,688	EARL Deloziere	2019	14	oui						9,688
347	6,958	EARL Deloziere	2019	13	oui						6,958
348	18,344	EARL Deloziere	2019	12	oui						18,344
349	12,939	EARL Deloziere	2019	11	oui						12,939
350	12,913	EARL Deloziere	2019	10	oui						12,913

ID parcelle	Surface parcelle	Exploitation	Campagne	Numéro ilot	Epanchabilité	Exclusion : Habitation et urbanisme (50 m)	Exclusion : Cours d'eau (35/10 m)	Exclusion : Périmètre de protection rapprochée (exclusion)	Exclusion : zone NATURA 2000	Exclusion par l'aptitude des sols (méthode Aptisole)	Surface sous-parcelle
351	7,791	EARL Deloziere	2019	9	oui						7,791
352	1,344	EARL Deloziere	2019	8	oui						1,344
353	32,076	EARL Deloziere	2019	7	oui						32,076
354	2,144	EARL Deloziere	2019	6	oui						2,144
355	0,093	EARL Deloziere	2019	5	non	oui					0,093
355	1,457	EARL Deloziere	2019	5	oui						1,457
356	24,532	EARL Deloziere	2019	4	oui						24,532
357	4,663	EARL Deloziere	2019	3	oui						4,663
358	7,989	EARL Deloziere	2019	2	oui						7,989
359	0,159	EARL Deloziere	2019	1	non	oui					0,159
359	0,132	EARL Deloziere	2019	1	oui						0,132
360	5,303	EARL Deloziere	2019	17	oui						5,303
361	6,418	Delarche Patrick	2019	40	oui						6,418
362	1,98	Delarche Patrick	2019	38	oui						1,98
363	0,904	Delarche Patrick	2019	37	oui						0,904
364	1,078	Delarche Patrick	2019	36	oui						1,078
365	2,133	Delarche Patrick	2019	35	oui						2,133
366	1,88	Delarche Patrick	2019	34	oui						1,88
367	0,131	Delarche Patrick	2019	33	non	oui					0,131
367	0,467	Delarche Patrick	2019	33	oui						0,467
368	0,131	Delarche Patrick	2019	32	non	oui					0,131
368	0,135	Delarche Patrick	2019	32	oui						0,135
369	0,302	Delarche Patrick	2019	31	non	oui					0,302
369	6,405	Delarche Patrick	2019	31	oui						6,405
370	6,792	Delarche Patrick	2019	30	oui						6,792
371	17,855	Delarche Patrick	2019	29	oui						17,855
372	0,17	Delarche Patrick	2019	28	non	oui			oui		0,17
372	1,131	Delarche Patrick	2019	28	non				oui		1,131
373	2,956	Delarche Patrick	2019	27	oui						2,956
374	6,88	Delarche Patrick	2019	26	oui						6,88
375	2,08	Delarche Patrick	2019	25	oui						2,08
376	0,148	Delarche Patrick	2019	24	oui						0,148
377	0,173	Delarche Patrick	2019	23	oui						0,173
378	1,062	Delarche Patrick	2019	22	oui						1,062
379	2,005	Delarche Patrick	2019	21	oui						2,005

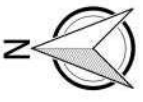
ID parcelle	Surface parcelle	Exploitation	Campagne	Numéro ilot	Epanchabilité	Exclusion : Habitation et urbanisme (50 m)	Exclusion : Cours d'eau (35/10 m)	Exclusion : Périmètre de protection rapprochée (exclusion)	Exclusion : zone NATURA 2000	Exclusion par l'aptitude des sols (méthode Aptisole)	Surface sous-parcelle
380	0,011	Delarche Patrick	2019	20	non	oui					0,011
380	1,048	Delarche Patrick	2019	20	oui						1,048
381	0,839	Delarche Patrick	2019	19	non	oui					0,839
381	1,754	Delarche Patrick	2019	19	oui						1,754
382	0,369	Delarche Patrick	2019	18	non	oui					0,369
382	8,247	Delarche Patrick	2019	18	oui						8,247
383	2,176	Delarche Patrick	2019	17	oui						2,176
384	11,007	Delarche Patrick	2019	16	oui						11,007
385	0,798	Delarche Patrick	2019	15	oui						0,798
386	8,056	Delarche Patrick	2019	14	oui						8,056
387	0,114	Delarche Patrick	2019	13	oui						0,114
388	7,2	Delarche Patrick	2019	12	oui						7,2
389	5,518	Delarche Patrick	2019	11	oui						5,518
390	2,543	Delarche Patrick	2019	10	oui						2,543
391	0,487	Delarche Patrick	2019	9	oui						0,487
392	2,04	Delarche Patrick	2019	8	oui						2,04
393	5,107	Delarche Patrick	2019	7	oui						5,107
394	3,021	Delarche Patrick	2019	6	oui						3,021
395	11,932	Delarche Patrick	2019	5	oui						11,932
396	10,294	Delarche Patrick	2019	4	oui						10,294
397	3,16	Delarche Patrick	2019	3	oui						3,16
398	0,663	Delarche Patrick	2019	2	oui						0,663
399	0,093	Delarche Patrick	2019	1	non	oui					0,093
399	1,088	Delarche Patrick	2019	1	oui						1,088
400	0,2	Delarche Patrick	2019	46	non	oui					0,2
400	0,895	Delarche Patrick	2019	46	oui						0,895
401	0,721	Delarche Patrick	2019	45	oui						0,721
402	7,388	Delarche Patrick	2019	44	oui						7,388
403	2,512	Delarche Patrick	2019	43	oui						2,512

Annexe 5 - Atlas des ZNIEFF, zones NATURA2000, des
captages AEP et des cours d'eau

Prospection des zones environnementales et de captage d'eau - Plan d'épandage BGS Agri



AGRICULTURES & TERRITOIRES
CHAMBRE D'AGRICULTURE OISE



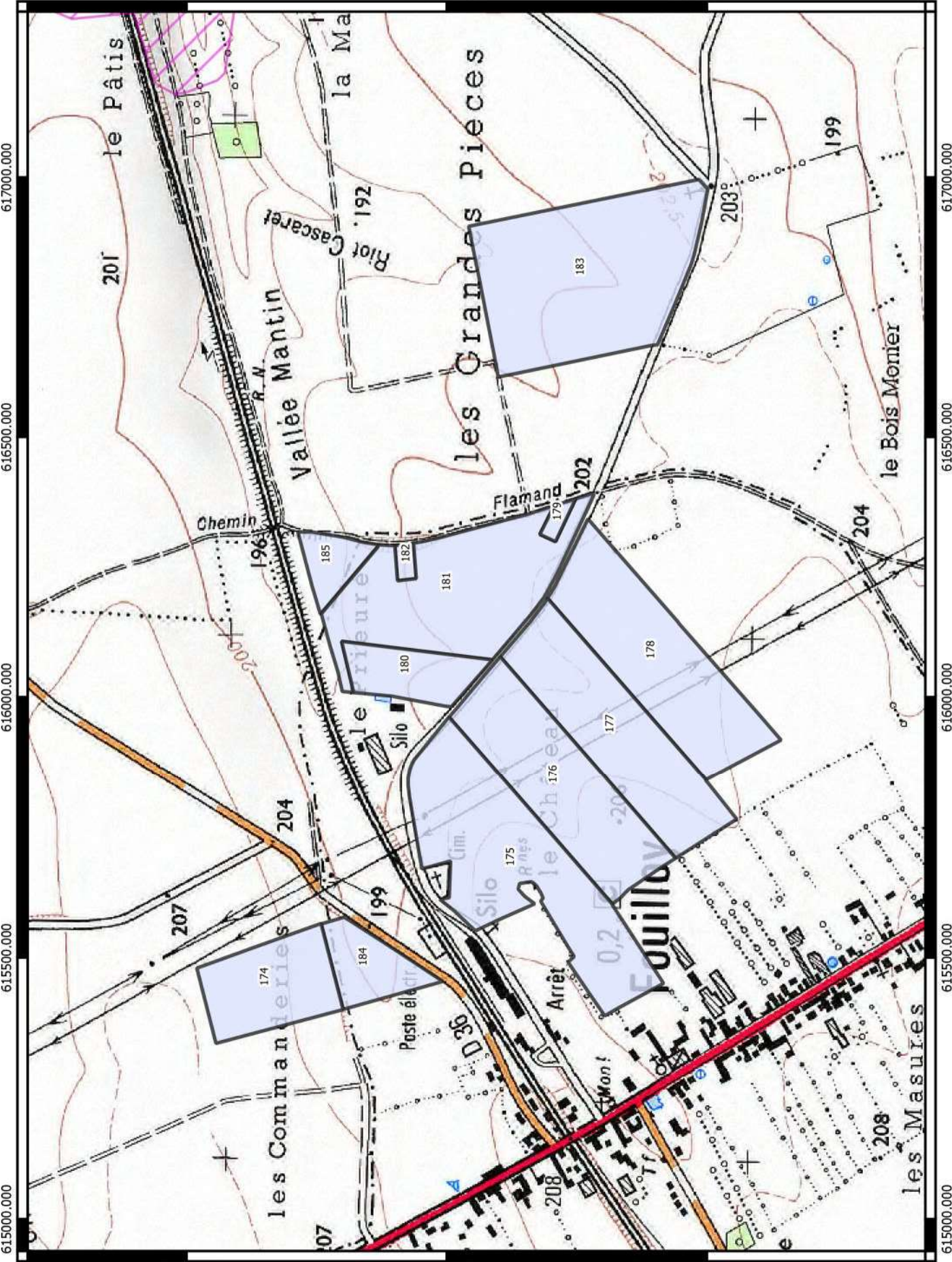
6961000.000

Légende

- Méthaniseur
- ZDH
- ZNIEFF1
- ZNIEFF2
- ZPS
- Parcelles plan d'épandage

- ### Parcelaire superposant
- un périmètre de protection rapproché
 - une zone à dominance humide
 - une zone de protection spéciale
 - une ZNIEFF 1
 - une ZNIEFF 2
- ### Parcelles réservées à l'épandage de boues
- BOUES

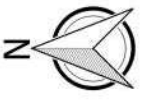
6960500.000



Prospection des zones environnementales et de captage d'eau - Plan d'épandage BGS Agri

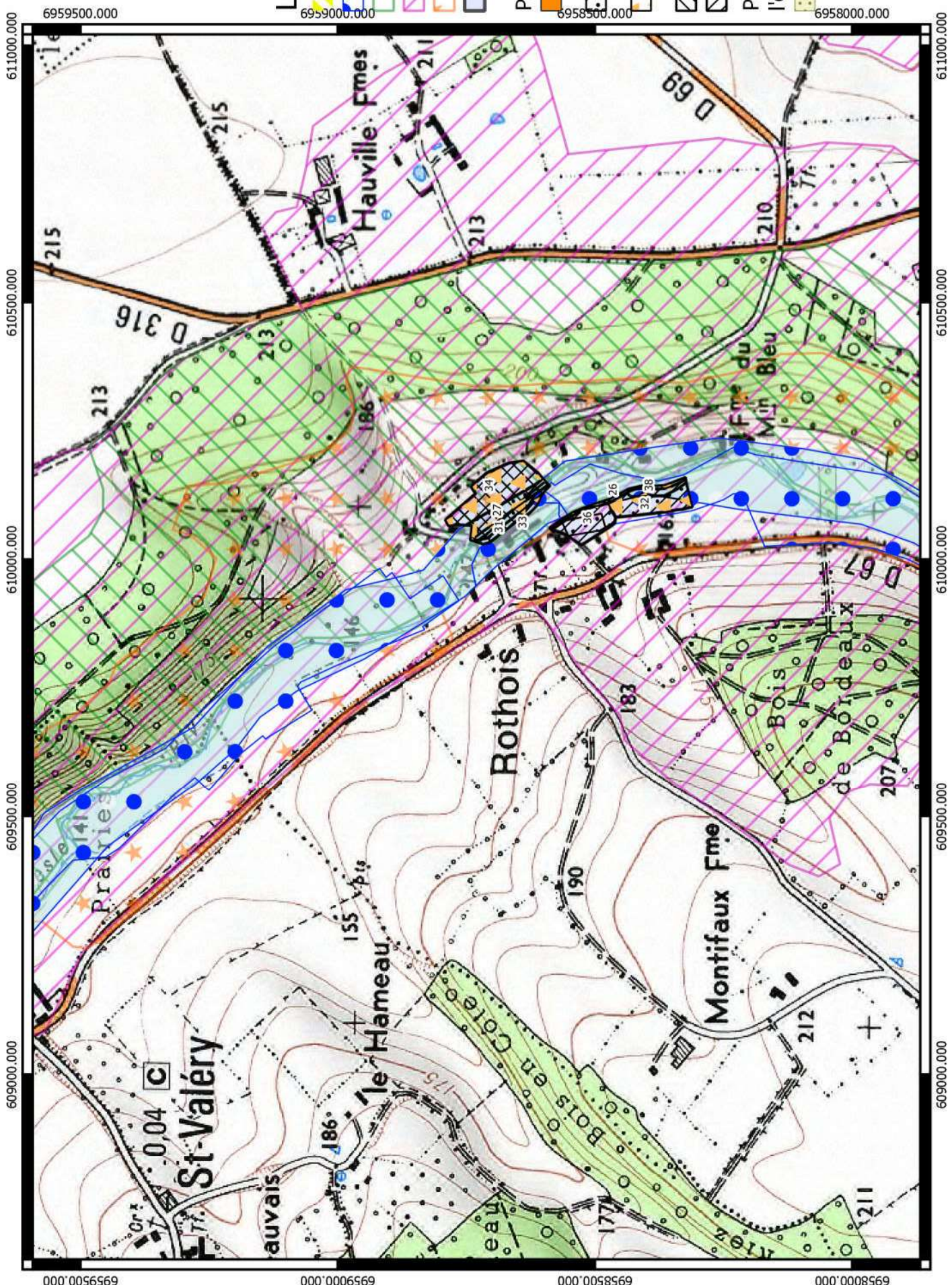


AGRICULTURES & TERRITOIRES
CHAMBRE D'AGRICULTURE OISE



Légende

- Méthaniseur
 - ZDH
 - ZNIEFF1
 - ZNIEFF2
 - ZPS
 - Parcelles plan d'épandage
- Parcelle superposant**
- un périmètre de protection rapproché
 - une zone à dominance humide
 - une zone de protection spéciale
 - une ZNIEFF 1
 - une ZNIEFF 2
- Parcelles réservées à l'épandage de boues**
- BOUES



Réalisation : Chambre d'agriculture de l'Oise -
Echelle 1 : 10 000 - Source ORTHOPHOTO 2016

Prospection des zones environnementales et de captage d'eau - Plan d'épandage BGS Agri

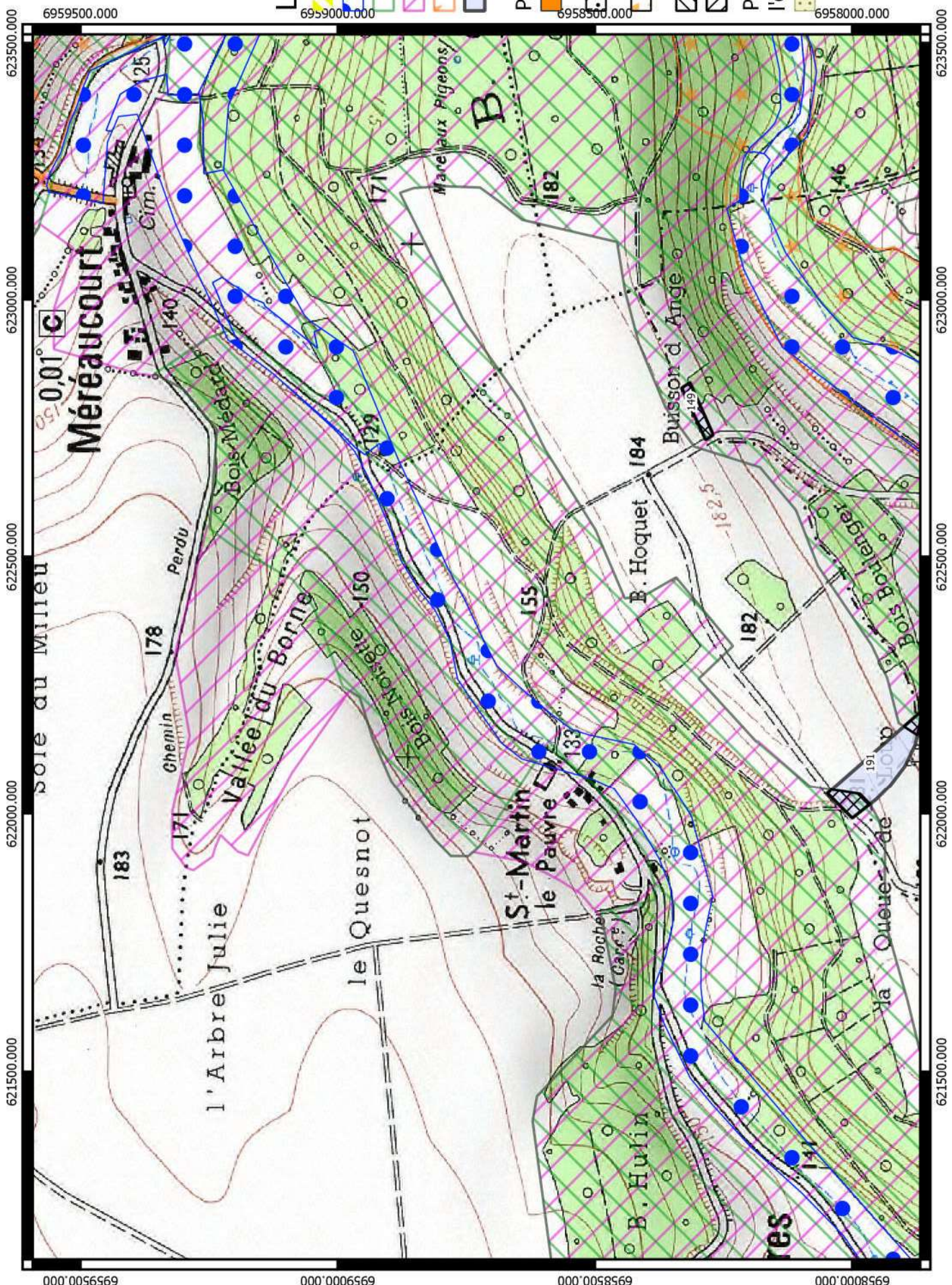


AGRICULTURES & TERRITOIRES
CHAMBRE D'AGRICULTURE OISE



Légende

- Méthaniseur
 - ZDH
 - ZNIEFF1
 - ZNIEFF2
 - ZPS
 - Parcelles plan d'épandage
- Parcelle superposant**
- un périmètre de protection rapproché
 - une zone à dominance humide
 - une zone de protection spéciale
 - une ZNIEFF 1
 - une ZNIEFF 2
- Parcelles réservées à l'épandage de boues**
- BOUES

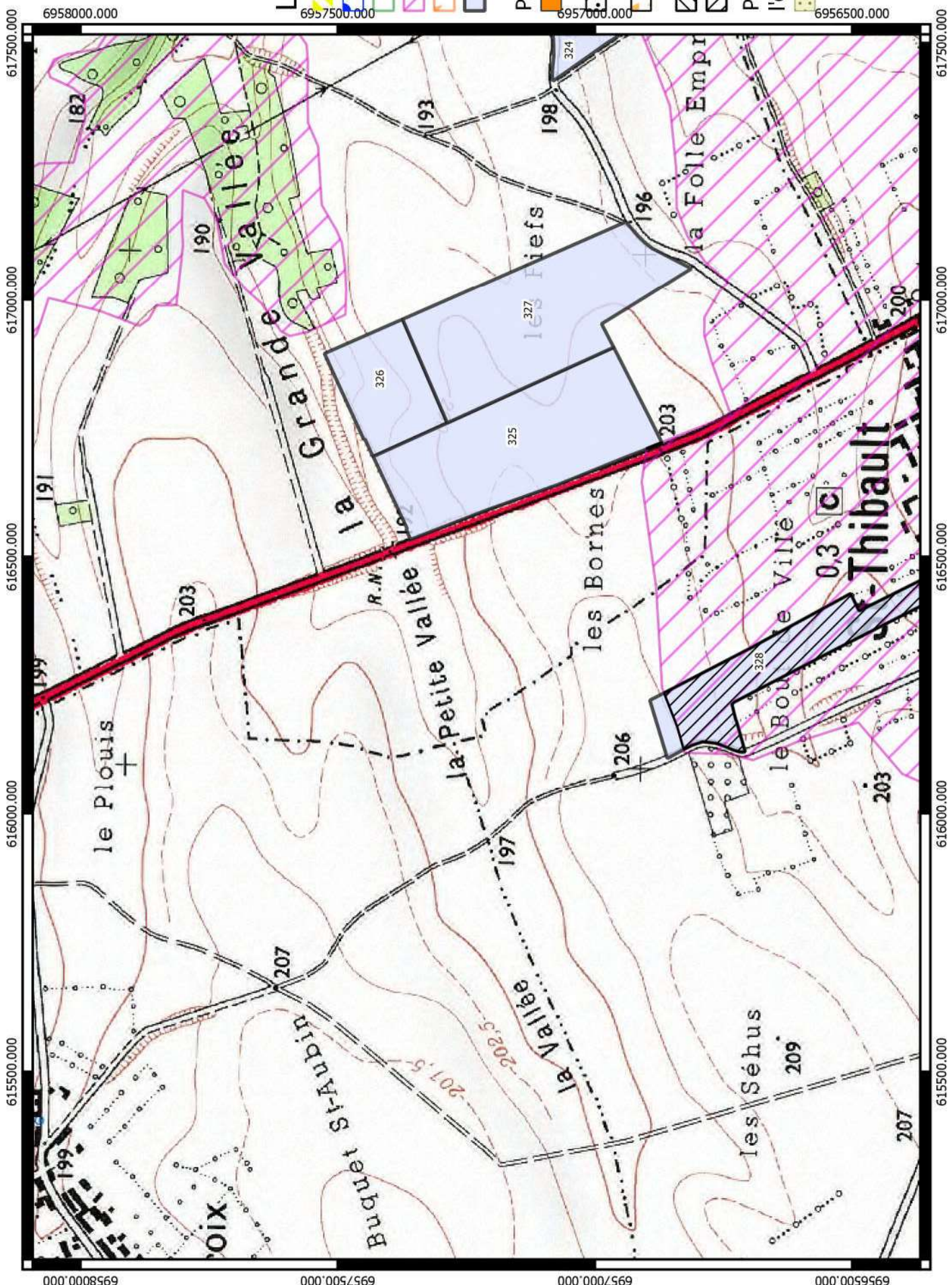


Prospection des zones environnementales et de captage d'eau - Plan d'épandage BGS Agri



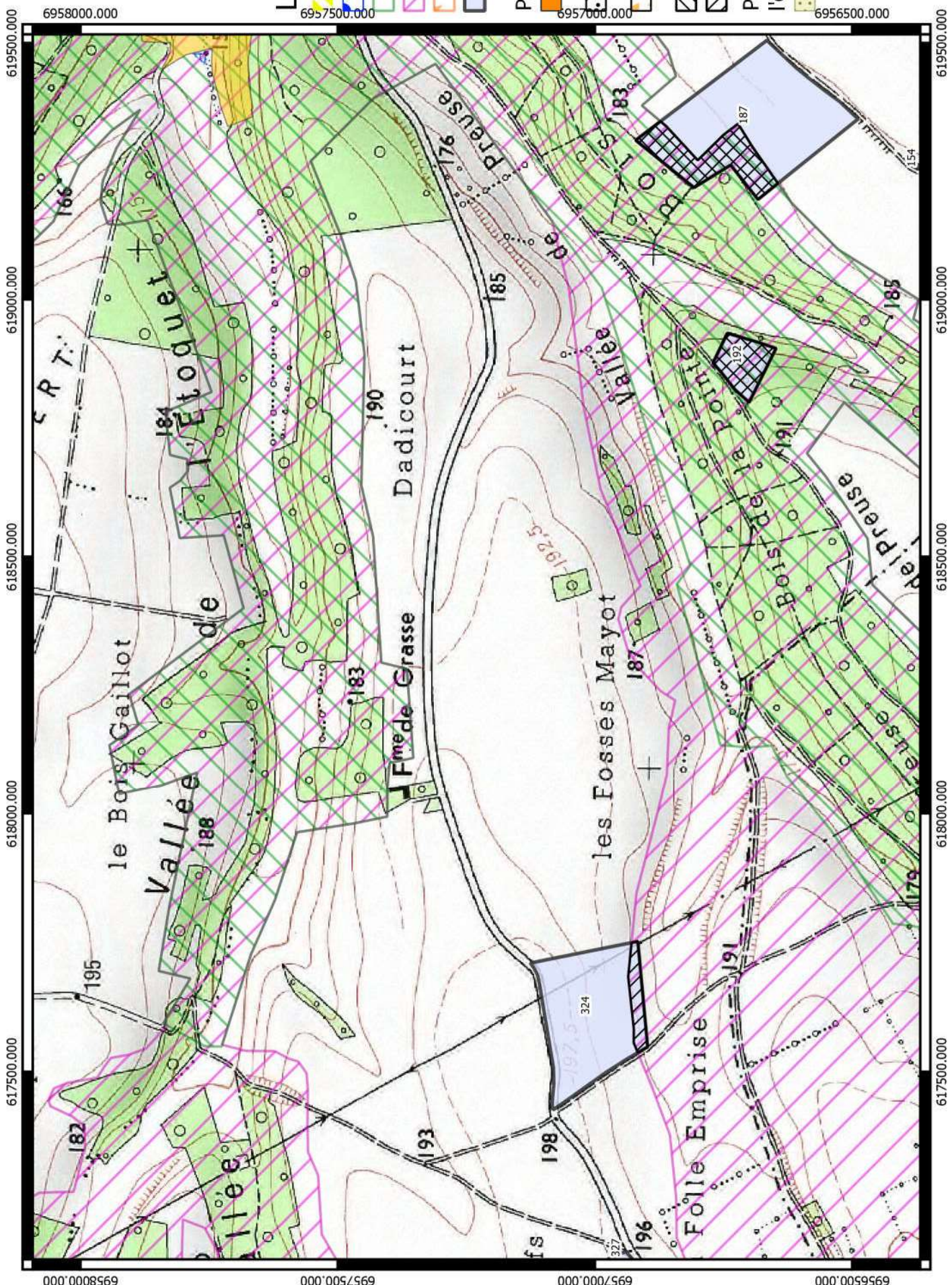
Légende

- Méthaniseur
 - ZDH
 - ZNIEFF1
 - ZNIEFF2
 - ZPS
 - Parcelles plan d'épandage
- Parcelaire superposant**
- un périmètre de protection rapproché
 - une zone à dominance humide
 - une zone de protection spéciale
 - une ZNIEFF 1
 - une ZNIEFF 2
- Parcelles réservées à l'épandage de boues**
- BOUES



Réalisation : Chambre d'agriculture de l'Oise -
Echelle 1 : 10 000 - Source ORTHOPHOTO 2016

Prospection des zones environnementales et de captage d'eau - Plan d'épandage BGS Agri



Légende

- Méthaniseur
 - ZDH
 - ZNIEFF1
 - ZNIEFF2
 - ZPS
 - Parcelles plan d'épandage
- Parcelle superposant**
- un périmètre de protection rapproché
 - une zone à dominance humide
 - une zone de protection spéciale
 - une ZNIEFF 1
 - une ZNIEFF 2
- Parcelles réservées à l'épandage de boues**
- BOUES



Réalisation : Chambre d'agriculture de l'Oise -
Echelle 1 : 10 000 - Source ORTHOPHOTO 2016

Prospection des zones environnementales et de captage d'eau - Plan d'épandage BGS Agri



Légende

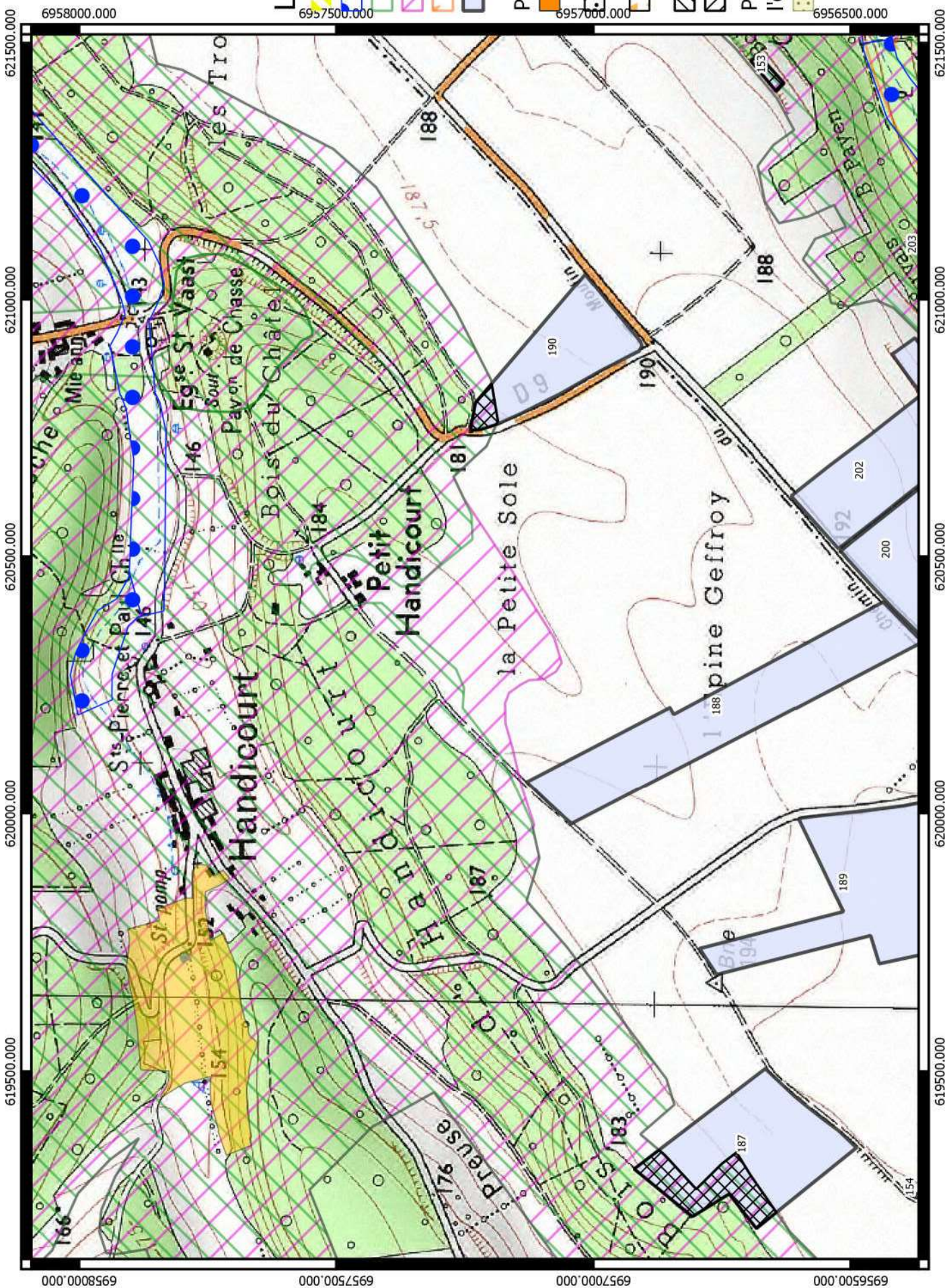
- Méthaniseur
- ZDH
- ZNIEFF1
- ZNIEFF2
- ZPS
- Parcelles plan d'épandage

Parcelaire superposant

- un périmètre de protection rapproché
- une zone à dominance humide
- une zone de protection spéciale
- une ZNIEFF 1
- une ZNIEFF 2

Parcelles réservées à l'épandage de boues

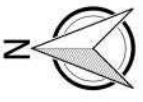
- BOUES



Prospection des zones environnementales et de captage d'eau - Plan d'épandage BGS Agri

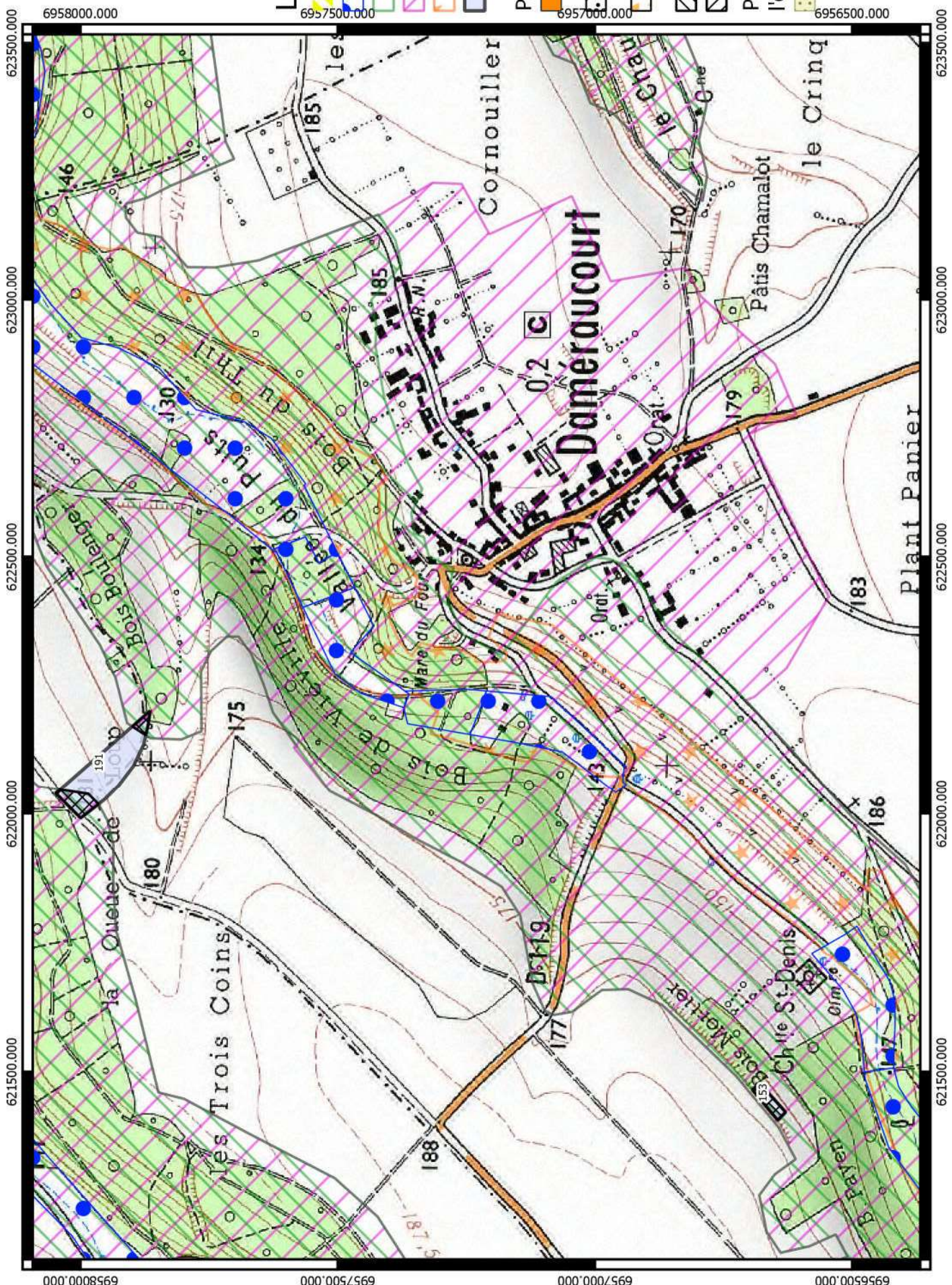


AGRICULTURES & TERRITOIRES
CHAMBRE D'AGRICULTURE OISE



Légende

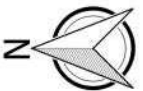
- Méthaniseur
- ZDH
- ZNIEFF1
- ZNIEFF2
- ZPS
- Parcelles plan d'épandage
- Parcelle superposant un périmètre de protection rapproché
- une zone à dominance humide
- une zone de protection spéciale
- une ZNIEFF 1
- une ZNIEFF 2
- Parcelles réservées à l'épandage de boues
- BOUES



Prospection des zones environnementales et de captage d'eau - Plan d'épandage BGS Agri

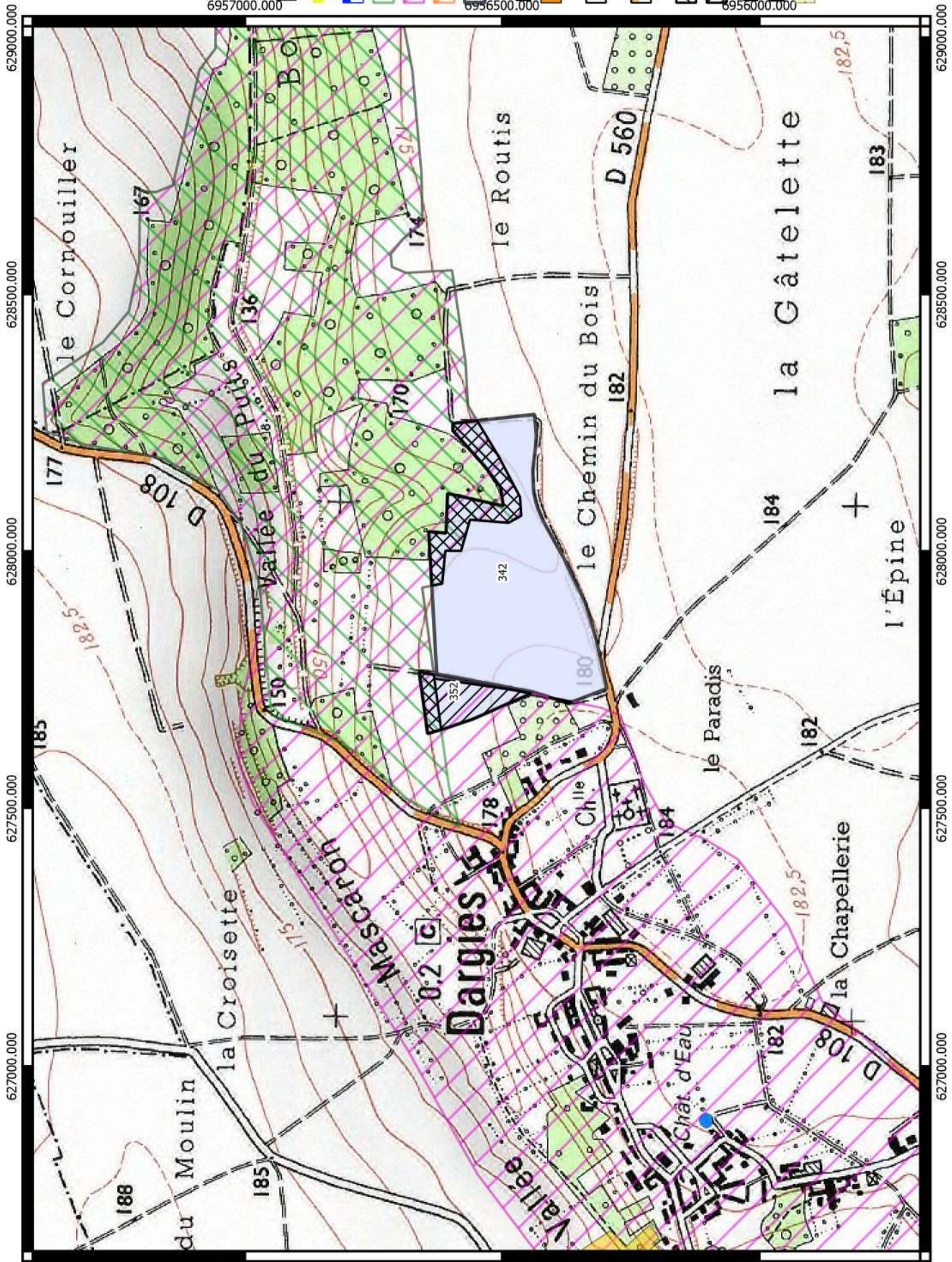


AGRICULTURES & TERRITOIRES
CHAMBRE D'AGRICULTURE OISE



Légende

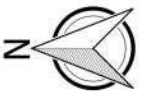
- Méthaniseur
- ZDH
- ZNIEFF1
- ZNIEFF2
- ZPS
- Parcelles plan d'épandage
- Parcelle superposant un périmètre de protection rapproché
- une zone à dominance humide
- une zone de protection spéciale
- une ZNIEFF 1
- une ZNIEFF 2
- Parcelles réservées à l'épandage de boues
- BOUES



Prospection des zones environnementales et de captage d'eau - Plan d'épandage BGS Agri

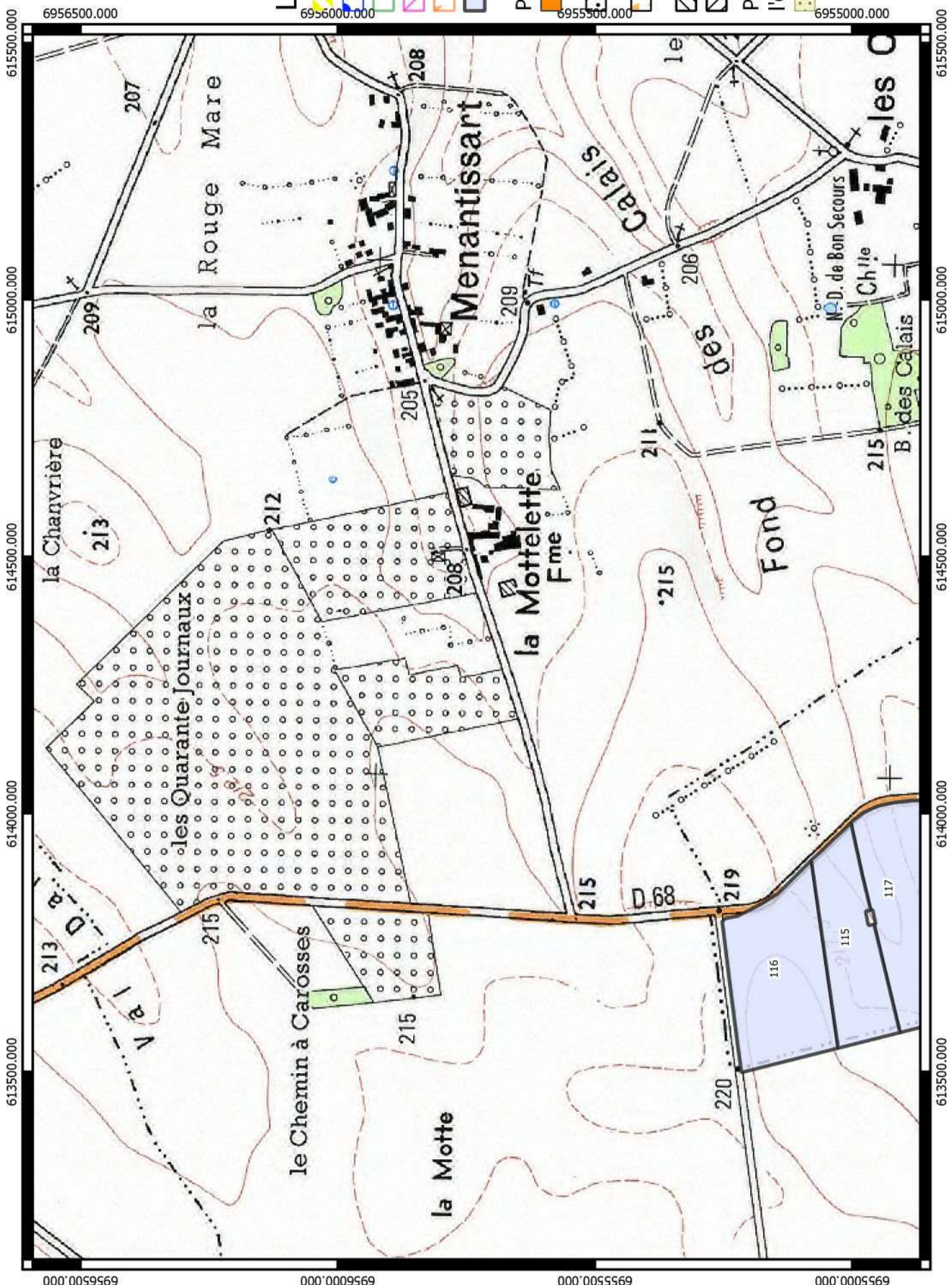


AGRICULTURES & TERRITOIRES
CHAMBRE D'AGRICULTURE OISE



Légende

- Méthaniseur
- ZDH
- ZNIEFF1
- ZNIEFF2
- ZPS
- Parcelles plan d'épandage
- Parcellaire superposant un périmètre de protection rapproché
- une zone à dominance humide
- une zone de protection spéciale
- une ZNIEFF 1
- une ZNIEFF 2
- Parcelles réservées à l'épandage de boues
- BOUES



Prospection des zones environnementales et de captage d'eau - Plan d'épandage BGS Agri

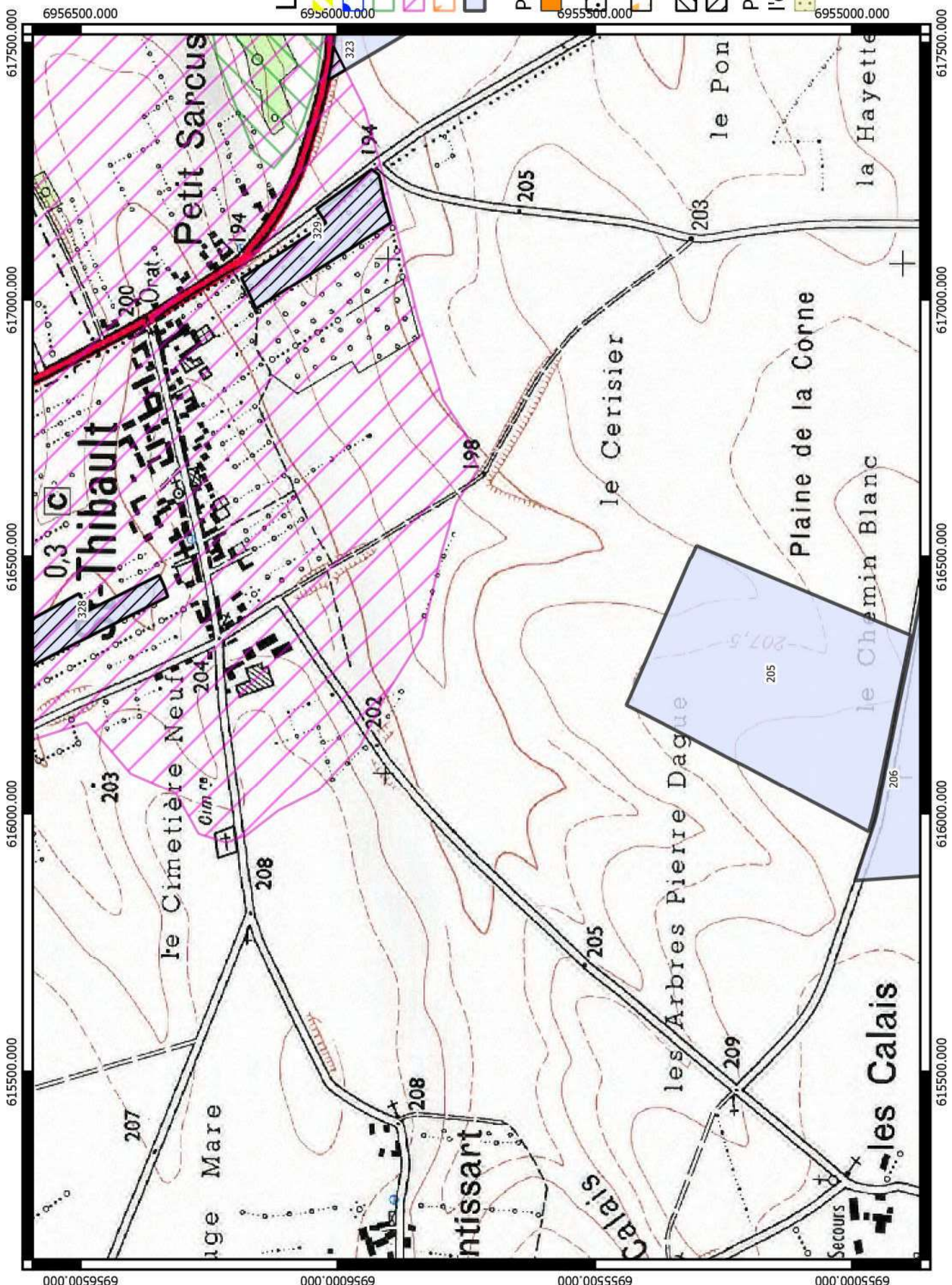


AGRICULTURES & TERRITOIRES
CHAMBRE D'AGRICULTURE OISE



Légende

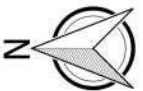
- Méthaniseur
- ZDH
- ZNIEFF1
- ZNIEFF2
- ZPS
- Parcelles plan d'épandage
- Parcelle superposant un périmètre de protection rapproché
- une zone à dominance humide
- une zone de protection spéciale
- une ZNIEFF 1
- une ZNIEFF 2
- Parcelles réservées à l'épandage de boues
- BOUES



Prospection des zones environnementales et de captage d'eau - Plan d'épandage BGS Agri

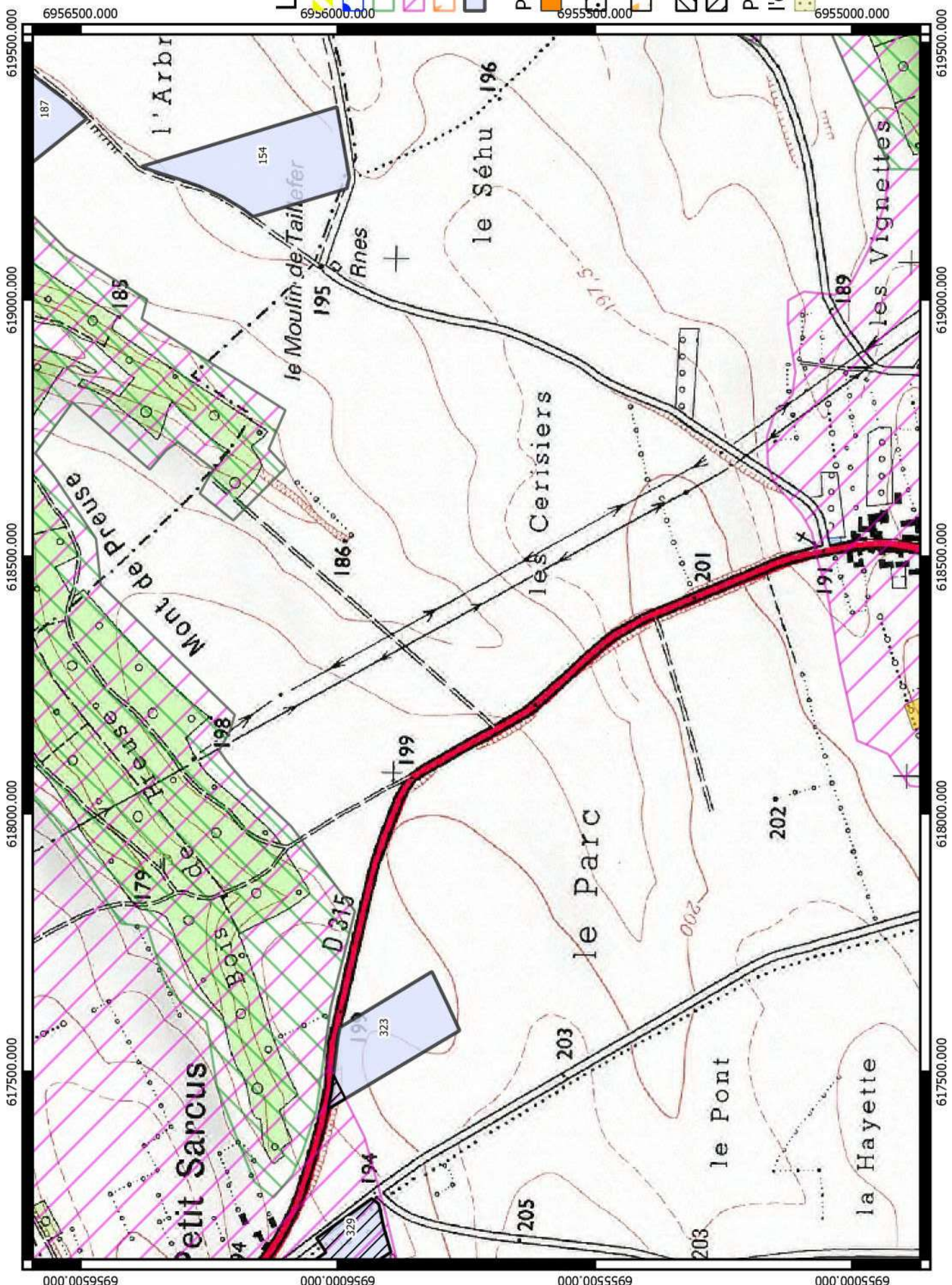


AGRICULTURES & TERRITOIRES
CHAMBRE D'AGRICULTURE OISE



Légende

- Méthaniseur
 - ZDH
 - ZNIEFF1
 - ZNIEFF2
 - ZPS
 - Parcelles plan d'épandage
- Parcelle superposant**
- un périmètre de protection rapproché
 - une zone à dominance humide
 - une zone de protection spéciale
 - une ZNIEFF 1
 - une ZNIEFF 2
- Parcelles réservées à l'épandage de boues**
- BOUES



Réalisation : Chambre d'agriculture de l'Oise -
Echelle 1 : 10 000 - Source ORTHOPHOTO 2016

Prospection des zones environnementales et de captage d'eau - Plan d'épandage BGS Agri

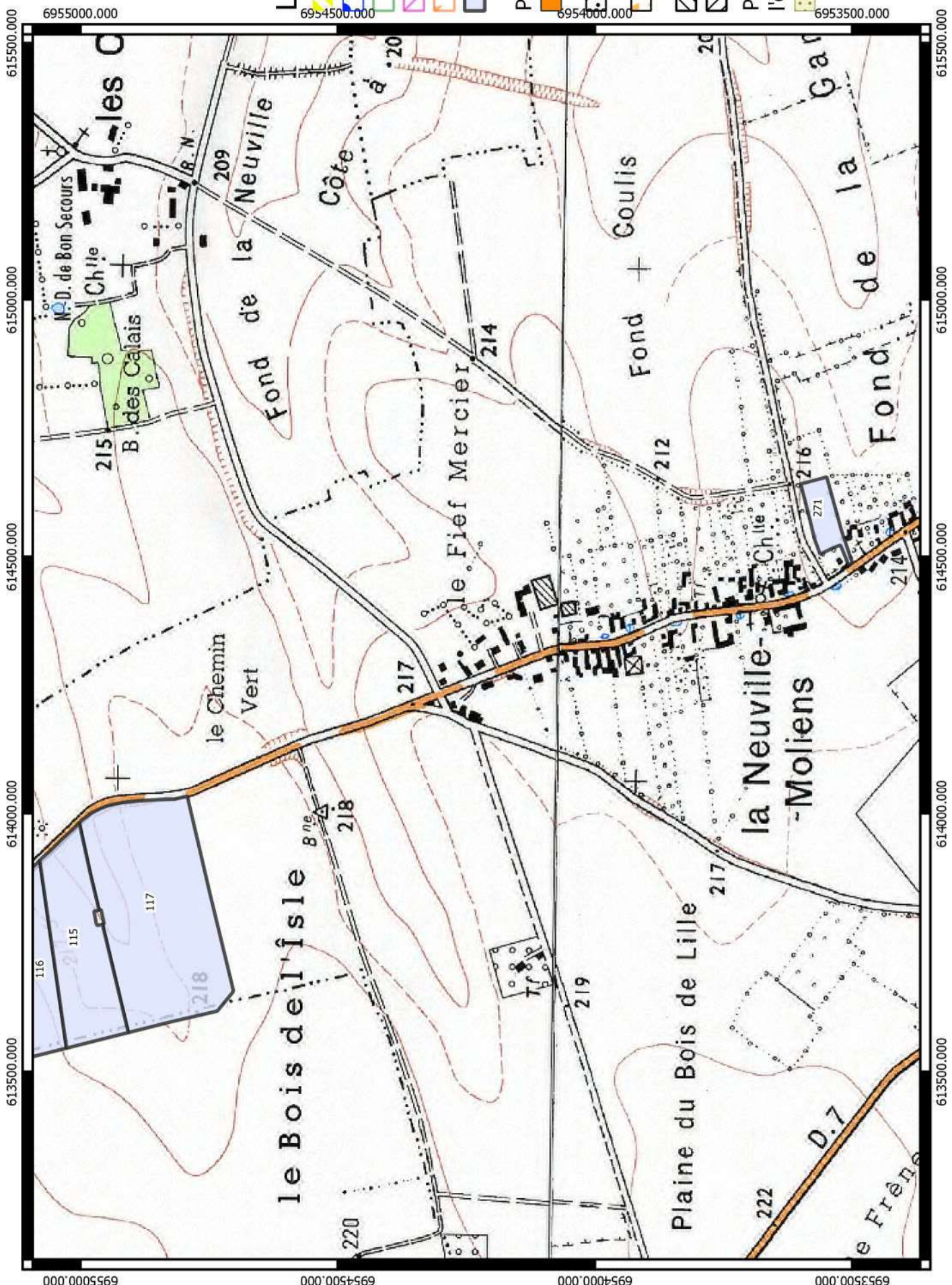


AGRICULTURES & TERRITOIRES
CHAMBRE D'AGRICULTURE OISE

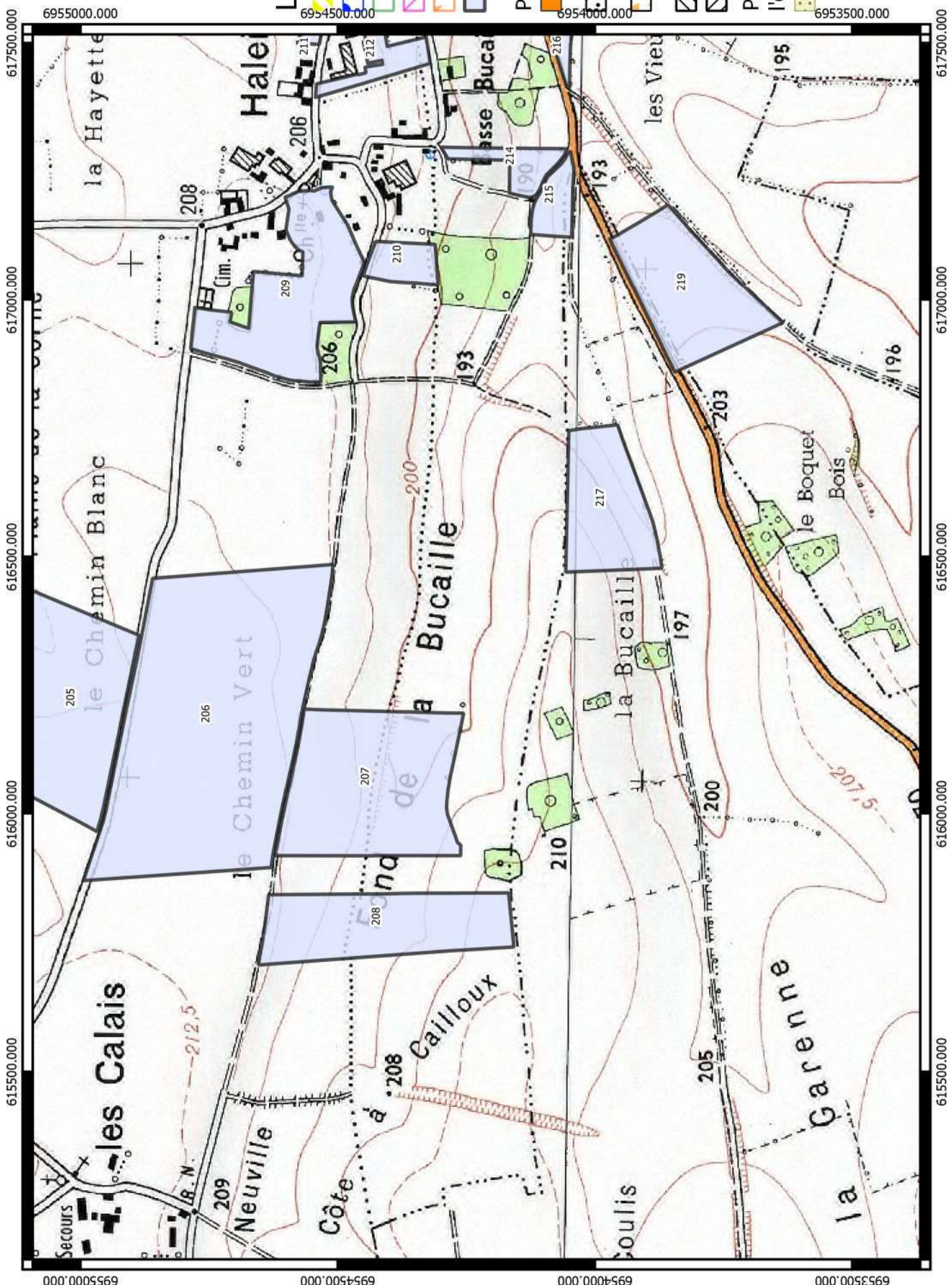


Légende













- Méthaniseur
 - ZDH
 - ZNIEFF1
 - ZNIEFF2
 - ZPS
 - Parcelles plan d'épandage
- Parcelle superposant**
- un périmètre de protection rapproché
 - une zone à dominance humide
 - une zone de protection spéciale
 - une ZNIEFF 1
 - une ZNIEFF 2
- Parcelles réservées à l'épandage de boues**
- BOUES



Prospection des zones environnementales et de captage d'eau - Plan d'épandage BGS Agri



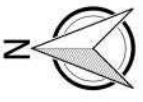
Légende

-  Méthaniseur
 -  ZDH
 -  ZNIEFF1
 -  ZNIEFF2
 -  ZPS
 -  Parcelles plan d'épandage
- Parcelle superposant**
-  un périmètre de protection rapproché
 -  une zone à dominance humide
 -  une zone de protection spéciale
 -  une ZNIEFF 1
 -  une ZNIEFF 2
- Parcelles réservées à l'épandage de boues**
-  BOUES

Prospection des zones environnementales et de captage d'eau - Plan d'épandage BGS Agri

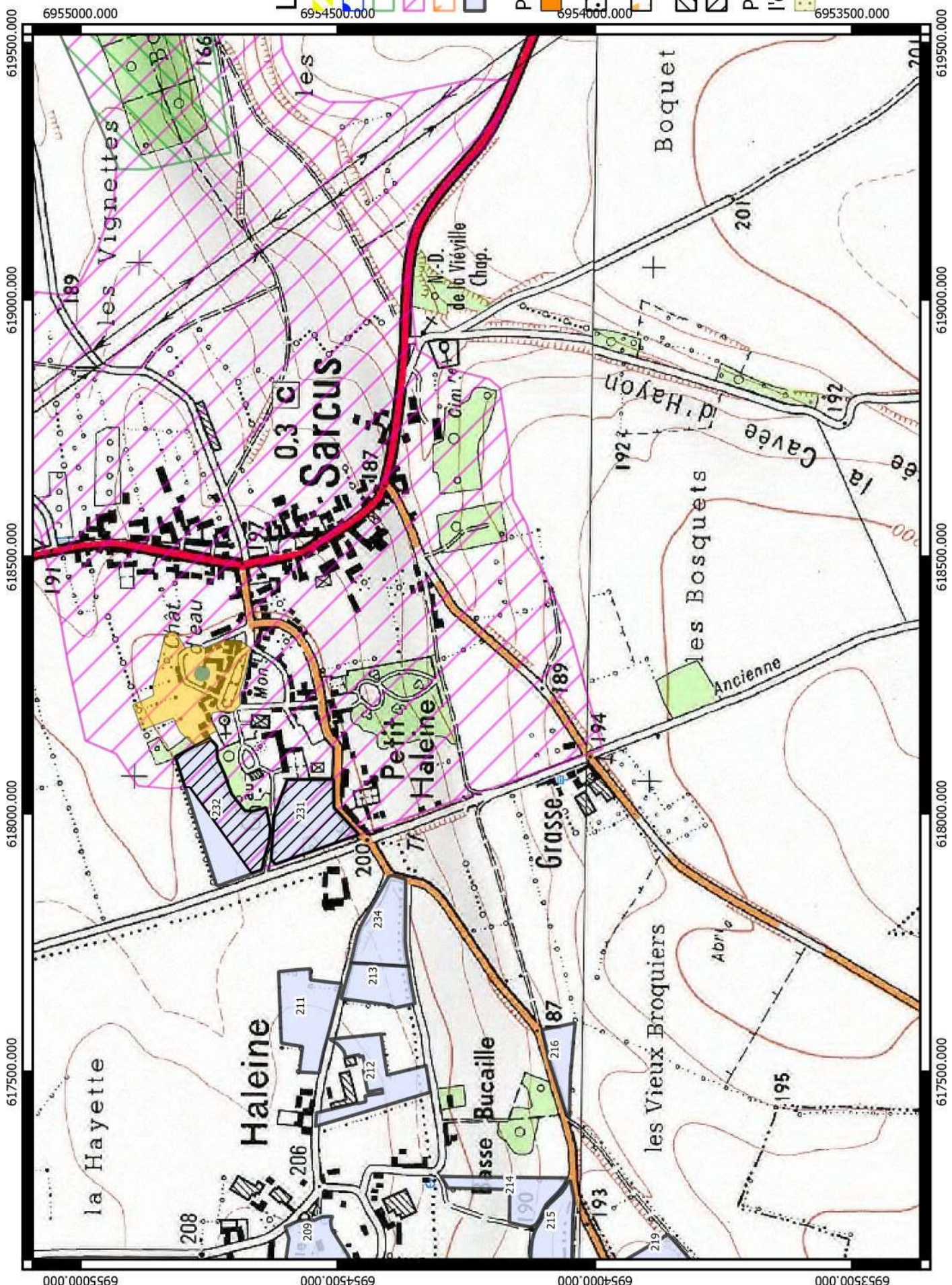


AGRICULTURES & TERRITOIRES
CHAMBRE D'AGRICULTURE OISE

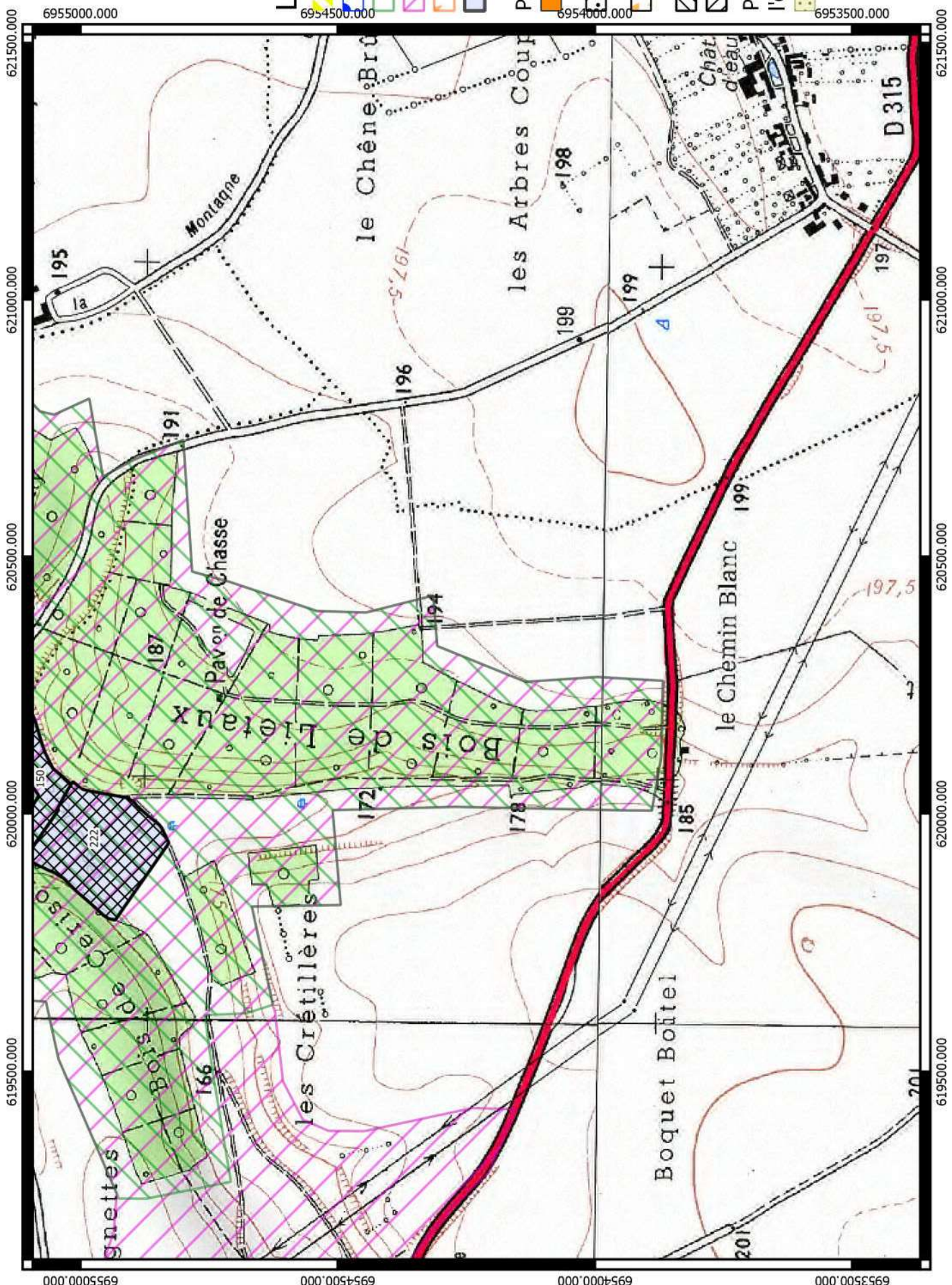


Légende

- Méthaniseur
 - ZDH
 - ZNIEFF1
 - ZNIEFF2
 - ZPS
 - Parcelles plan d'épandage
- Parcelaire superposant**
- un périmètre de protection rapproché
 - une zone à dominance humide
 - une zone de protection spéciale
 - une ZNIEFF 1
 - une ZNIEFF 2
- Parcelles réservées à l'épandage de boues**
- BOUES



Prospection des zones environnementales et de captage d'eau - Plan d'épandage BGS Agri



Légende

- Méthaniseur
- ZDH
- ZNIEFF1
- ZNIEFF2
- ZPS
- Parcelles plan d'épandage

Parcelle superposant

- un périmètre de protection rapproché
- une zone à dominance humide
- une zone de protection spéciale
- une ZNIEFF 1
- une ZNIEFF 2

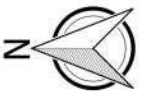
Parcelles réservées à l'épandage de boues

- BOUES

Prospection des zones environnementales et de captage d'eau - Plan d'épandage BGS Agri

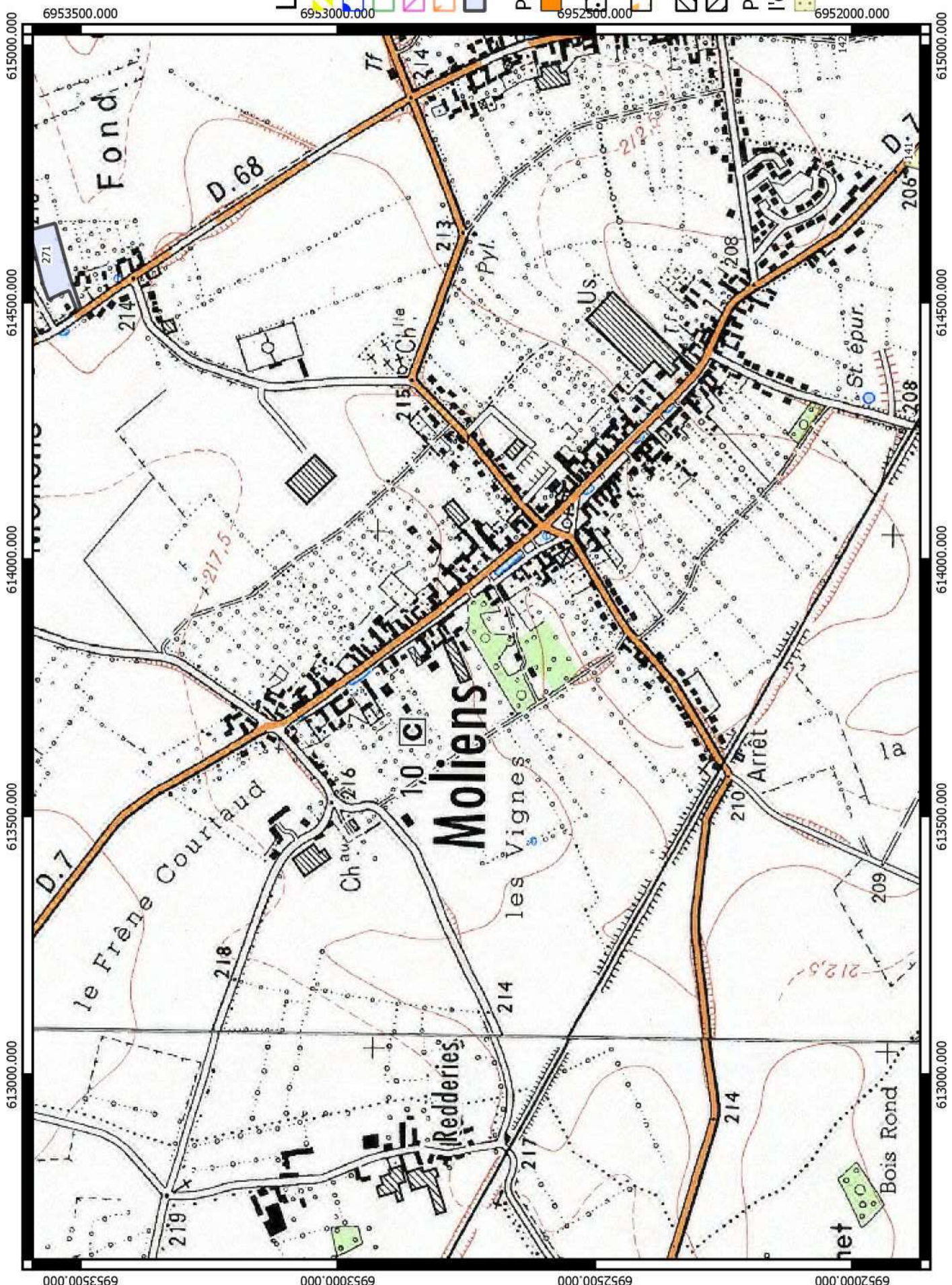


AGRICULTURES & TERRITOIRES
CHAMBRE D'AGRICULTURE OISE



Légende

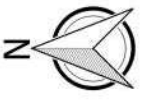
- Méthaniseur
 - ZDH
 - ZNIEFF1
 - ZNIEFF2
 - ZPS
 - Parcelles plan d'épandage
- Parcelaire superposant**
- un périmètre de protection rapproché
 - une zone à dominance humide
 - une zone de protection spéciale
 - une ZNIEFF 1
 - une ZNIEFF 2
- Parcelles réservées à l'épandage de boues**
- BOUES



Prospection des zones environnementales et de captage d'eau - Plan d'épandage BGS Agri

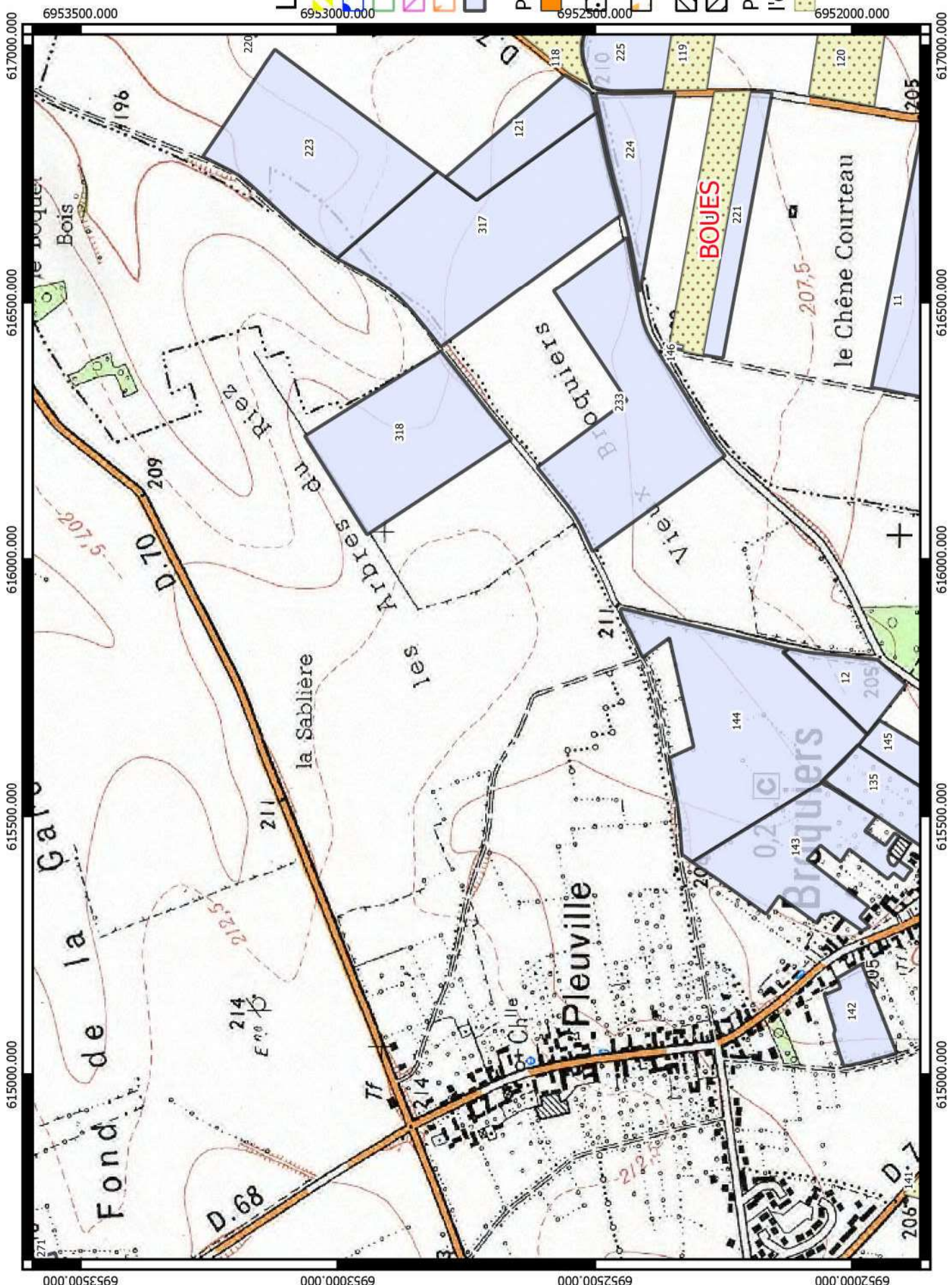


AGRICULTURES & TERRITOIRES
CHAMBRE D'AGRICULTURE OISE



Légende

- Méthaniseur
 - ZDH
 - ZNIEFF1
 - ZNIEFF2
 - ZPS
 - Parcelles plan d'épandage
- Parcelle superposant**
- un périmètre de protection rapproché
 - une zone à dominance humide
 - une zone de protection spéciale
 - une ZNIEFF 1
 - une ZNIEFF 2
- Parcelles réservées à l'épandage de boues**
- BOUES

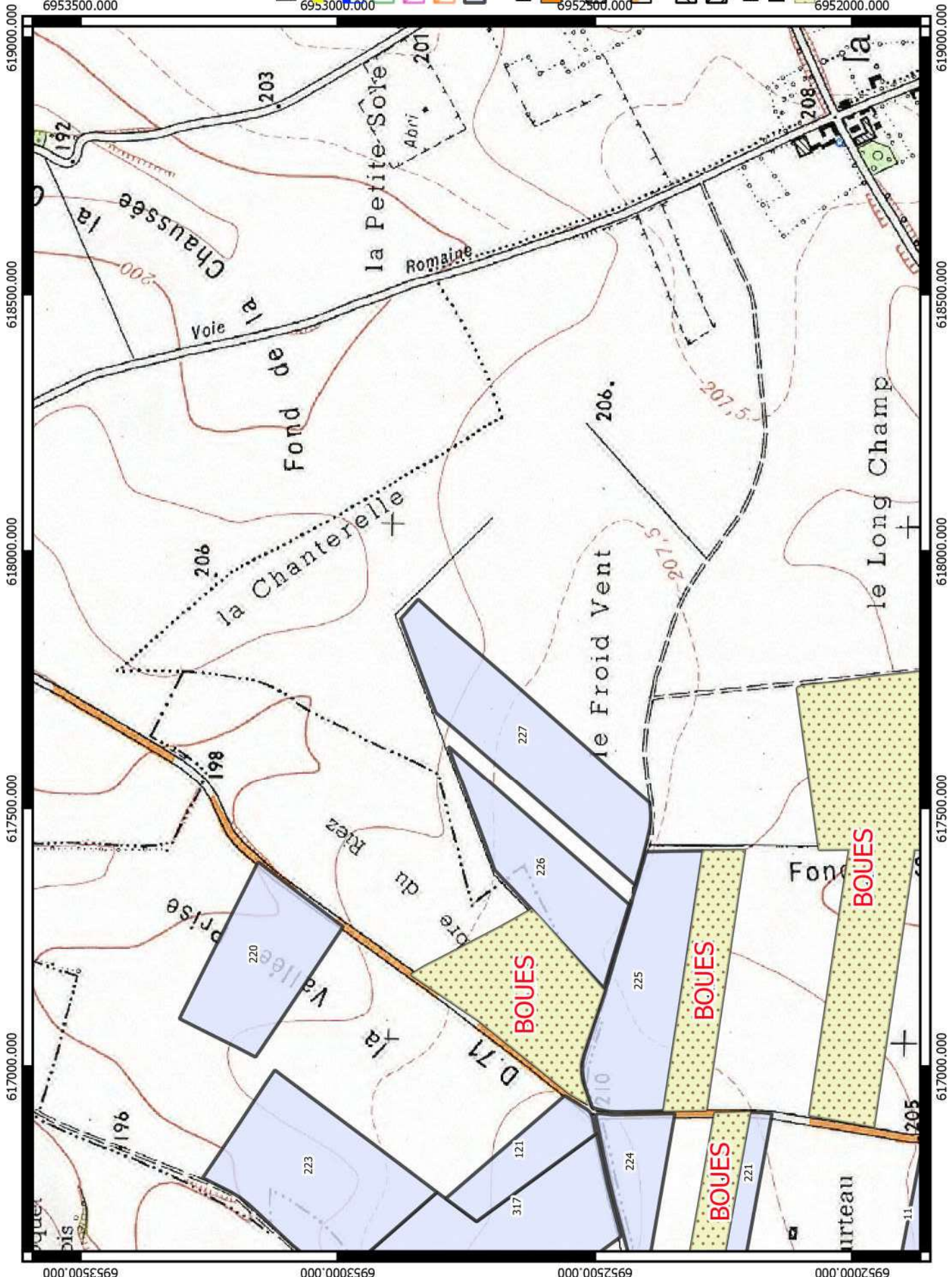


Prospection des zones environnementales et de captage d'eau - Plan d'épandage BGS Agri



Légende

- Méthaniseur
 - ZDH
 - ZNIEFF1
 - ZNIEFF2
 - ZPS
 - Parcelles plan d'épandage
- ## Parcelle superposant
- un périmètre de protection rapproché
 - une zone à dominance humide
 - une zone de protection spéciale
 - une ZNIEFF 1
 - une ZNIEFF 2
- ## Parcelles réservées à l'épandage de boues
- BOUES



Prospection des zones environnementales et de captage d'eau - Plan d'épandage BGS Agri

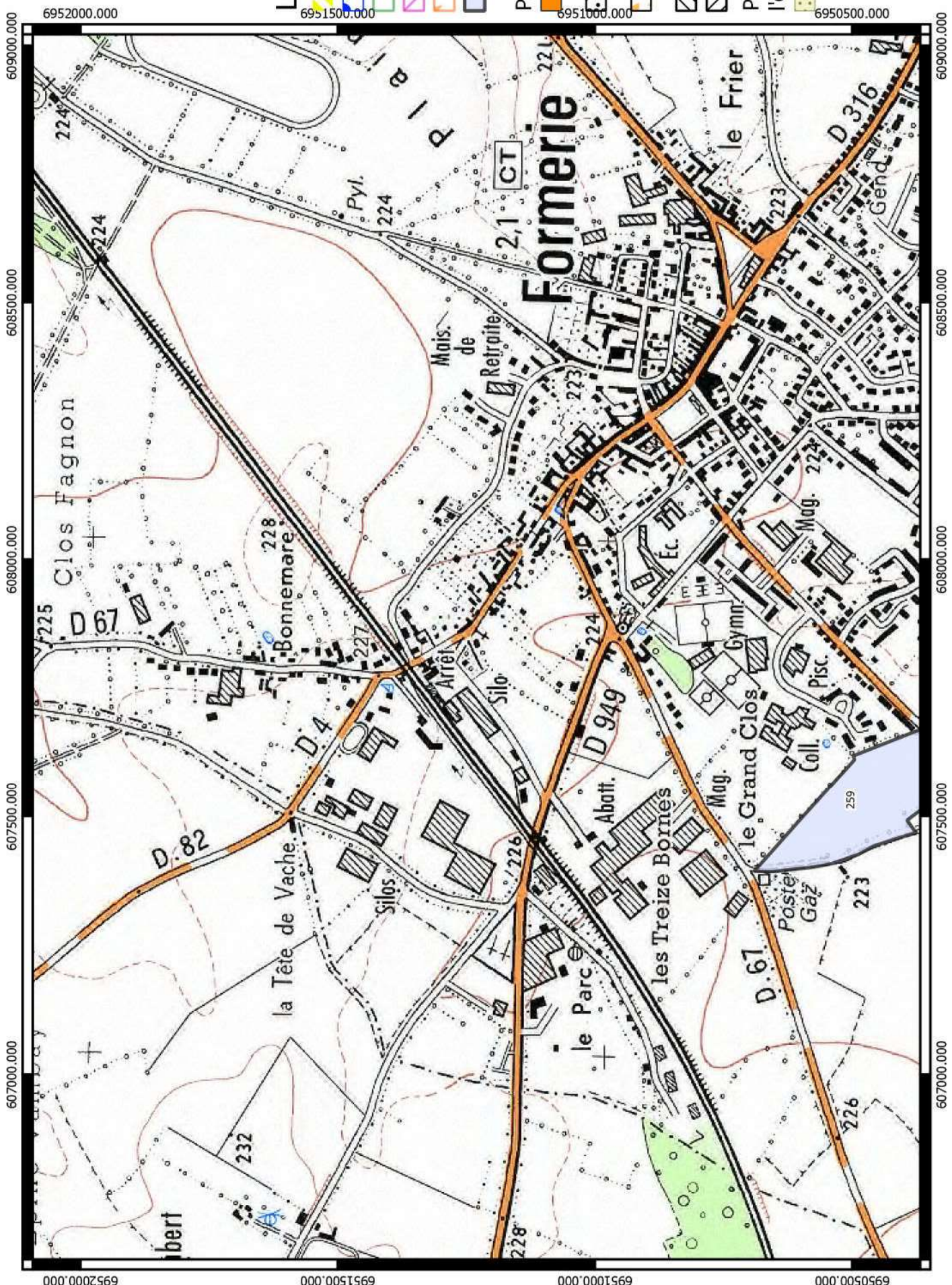


AGRICULTURES & TERRITOIRES
CHAMBRE D'AGRICULTURE OISE



Légende

- Méthaniseur
- ZDH
- ZNIEFF1
- ZNIEFF2
- ZPS
- Parcelles plan d'épandage
- Parcelle superposant un périmètre de protection rapproché
- une zone à dominance humide
- une zone de protection spéciale
- une ZNIEFF 1
- une ZNIEFF 2
- Parcelles réservées à l'épandage de boues
- BOUES



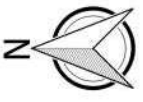
0 300 600 900 1200 m

Réalisation : Chambre d'agriculture de l'Oise -
Echelle 1 : 10 000 - Source ORTHOPHOTO 2016













Prospection des zones environnementales et de captage d'eau - Plan d'épandage BGS Agri

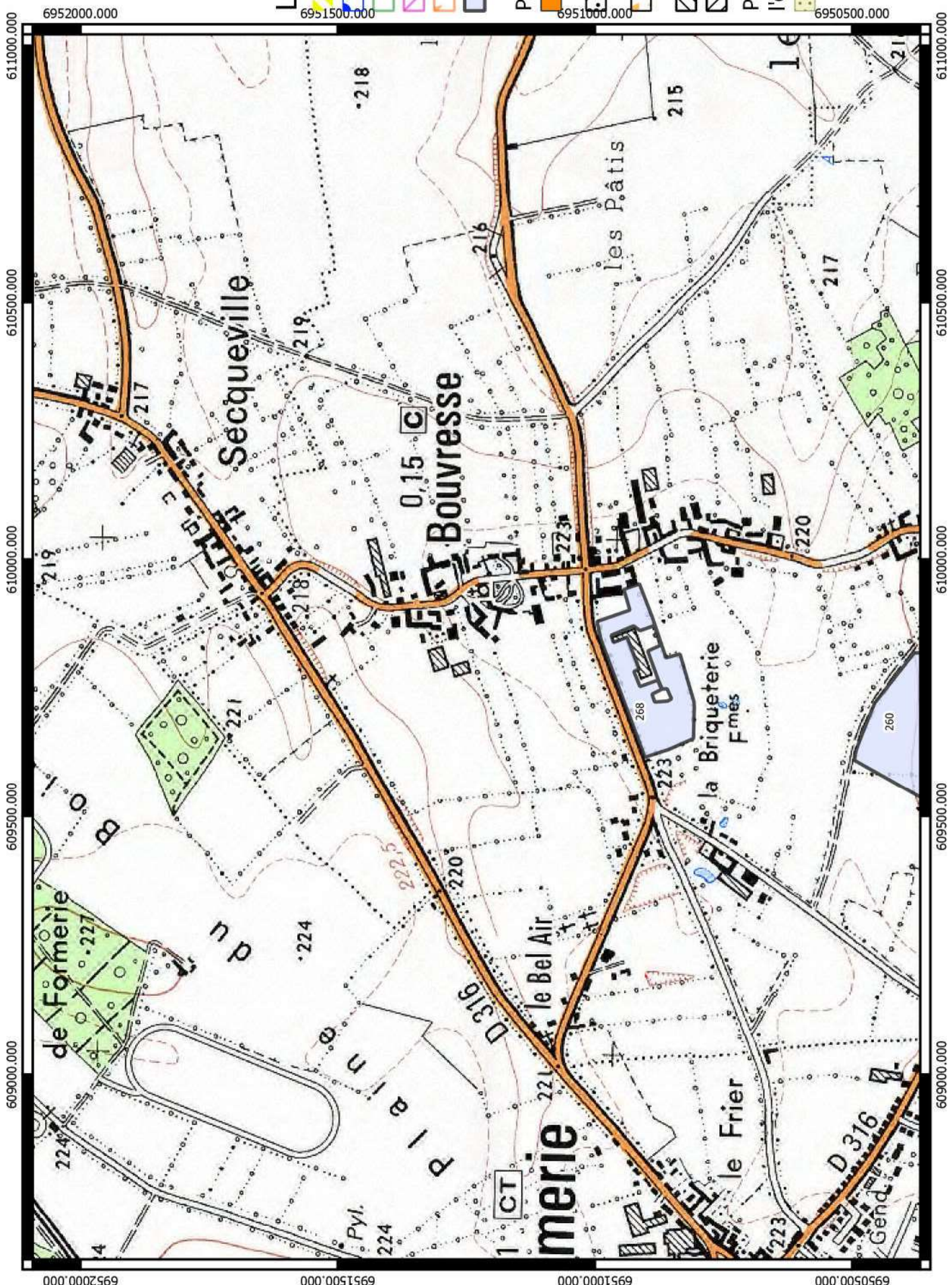


AGRICULTURES & TERRITOIRES
CHAMBRE D'AGRICULTURE OISE



Légende

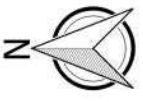
-  Méthaniseur
 -  ZDH
 -  ZNIEFF1
 -  ZNIEFF2
 -  ZPS
 -  Parcelles plan d'épandage
- Parcelaire superposant**
-  un périmètre de protection rapproché
 -  une zone à dominance humide
 -  une zone de protection spéciale
 -  une ZNIEFF 1
 -  une ZNIEFF 2
- Parcelles réservées à l'épandage de boues**
-  BOUES



Prospection des zones environnementales et de captage d'eau - Plan d'épandage BGS Agri

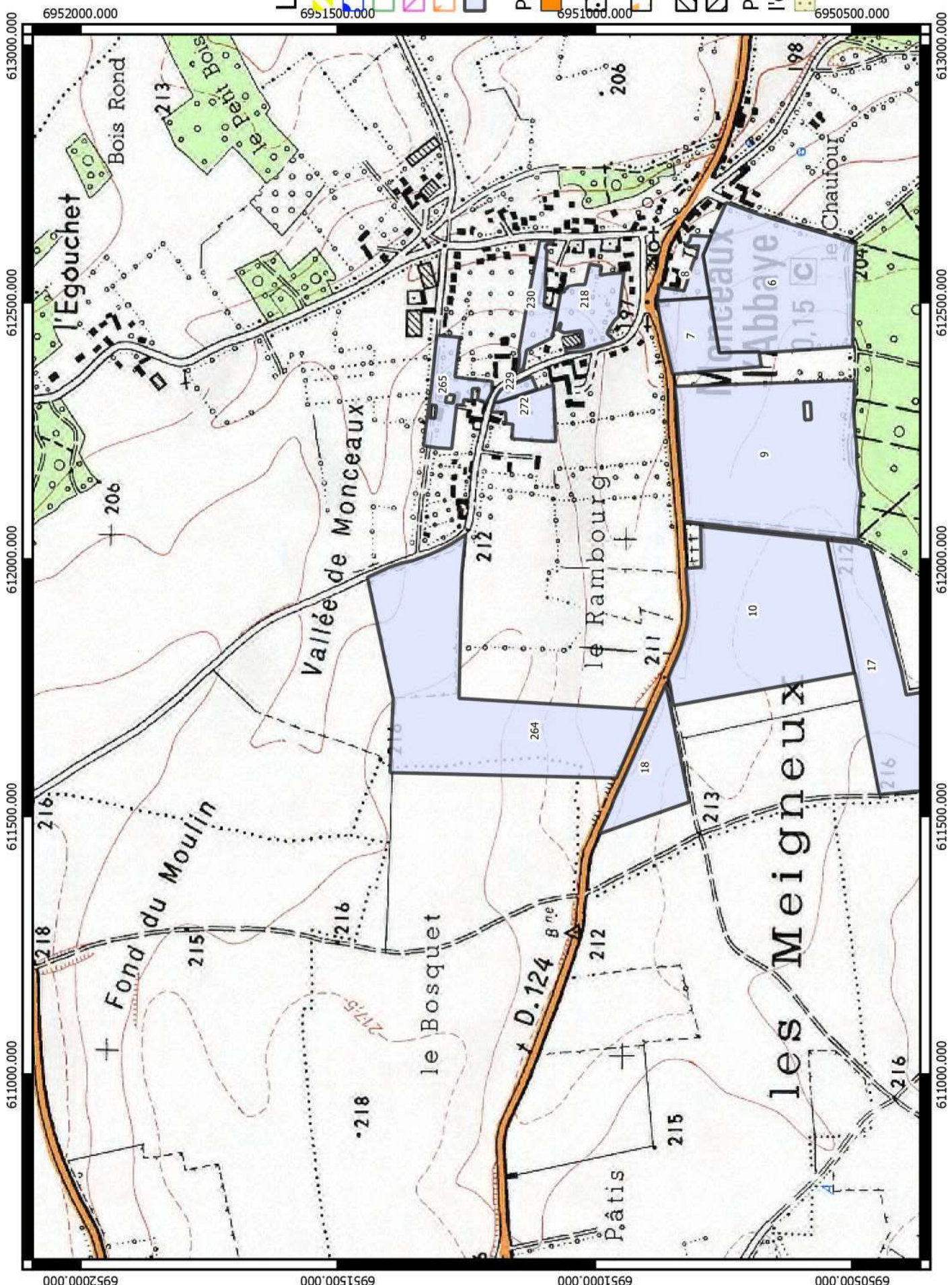


AGRICULTURES & TERRITOIRES
CHAMBRE D'AGRICULTURE OISE

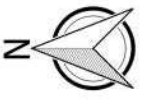


Légende

- Méthaniseur
 - ZDH
 - ZNIEFF1
 - ZNIEFF2
 - ZPS
 - Parcelles plan d'épandage
- Parcelaire superposant**
- un périmètre de protection rapproché
 - une zone à dominance humide
 - une zone de protection spéciale
 - une ZNIEFF 1
 - une ZNIEFF 2
- Parcelles réservées à l'épandage de boues**
- BOUES

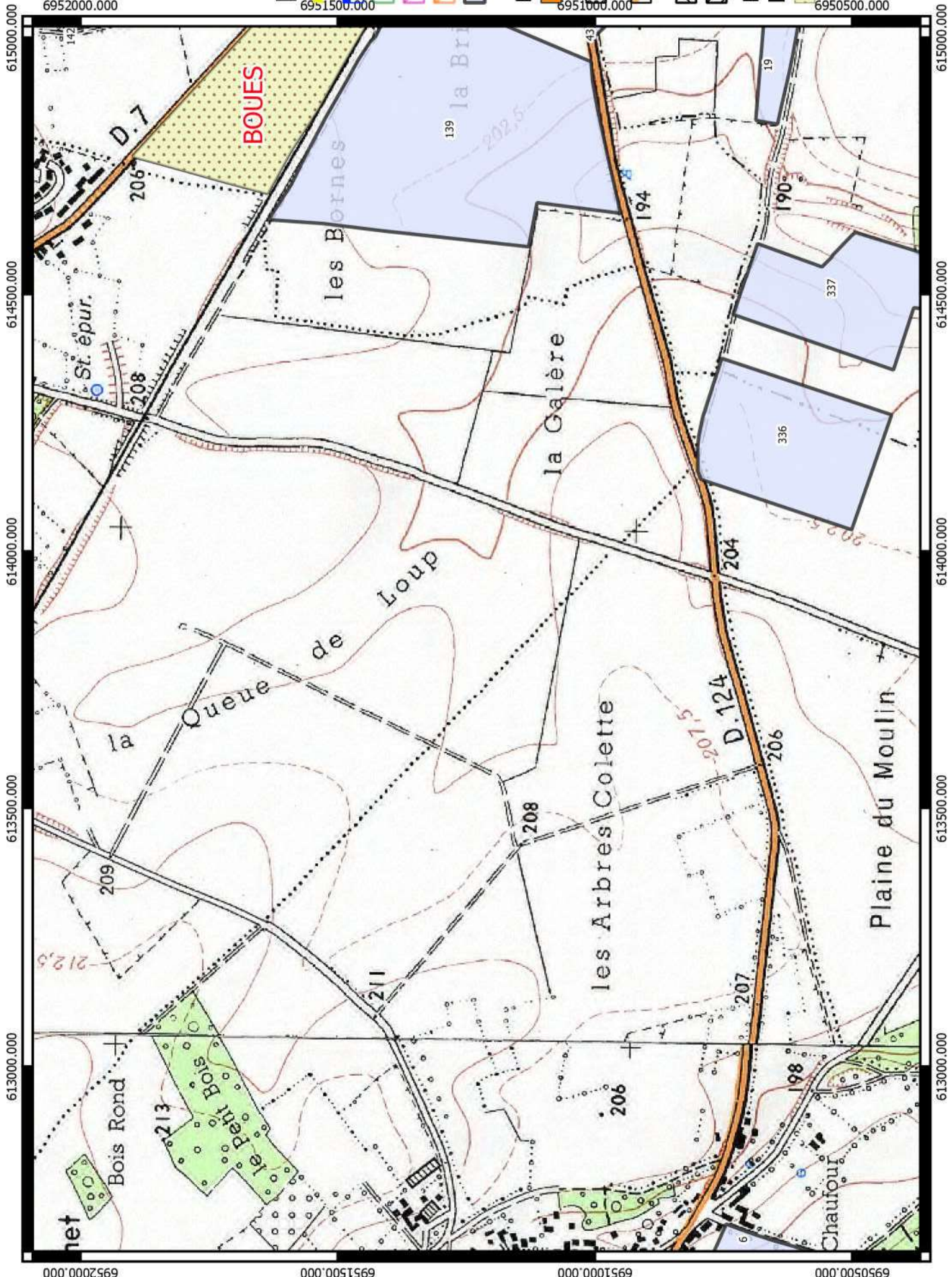


Prospection des zones environnementales et de captage d'eau - Plan d'épandage BGS Agri



Légende

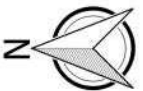
- Méthaniseur
- ZDH
- ZNIEFF1
- ZNIEFF2
- ZPS
- Parcelles plan d'épandage
- Parcelle superposant
 - un périmètre de protection rapproché
 - une zone à dominance humide
 - une zone de protection spéciale
 - une ZNIEFF 1
 - une ZNIEFF 2
- Parcelles réservées à l'épandage de boues
 - BOUES



Prospection des zones environnementales et de captage d'eau - Plan d'épandage BGS Agri

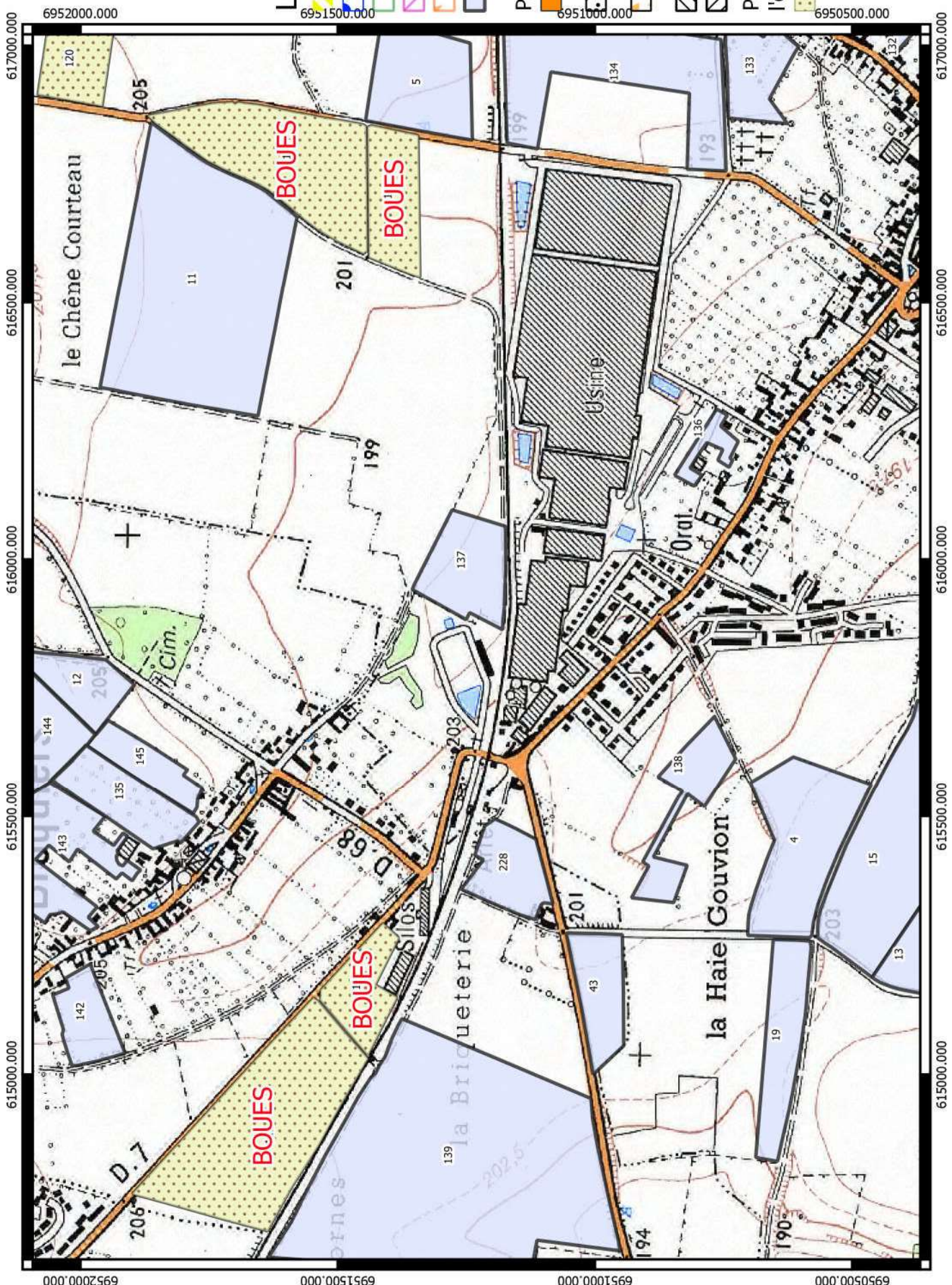


AGRICULTURES & TERRITOIRES
CHAMBRE D'AGRICULTURE OISE



Légende

- Méthaniseur
 - ZDH
 - ZNIEFF1
 - ZNIEFF2
 - ZPS
 - Parcelles plan d'épandage
- Parcelaire superposant**
- un périmètre de protection rapproché
 - une zone à dominance humide
 - une zone de protection spéciale
 - une ZNIEFF 1
 - une ZNIEFF 2
- Parcelles réservées à l'épandage de boues**
- BOUES

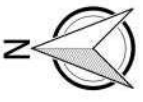


Réalisation : Chambre d'agriculture de l'Oise -
Echelle 1 : 10 000 - Source ORTHOPHOTO 2016

Prospection des zones environnementales et de captage d'eau - Plan d'épandage BGS Agri



AGRICULTURES & TERRITOIRES
CHAMBRE D'AGRICULTURE OISE

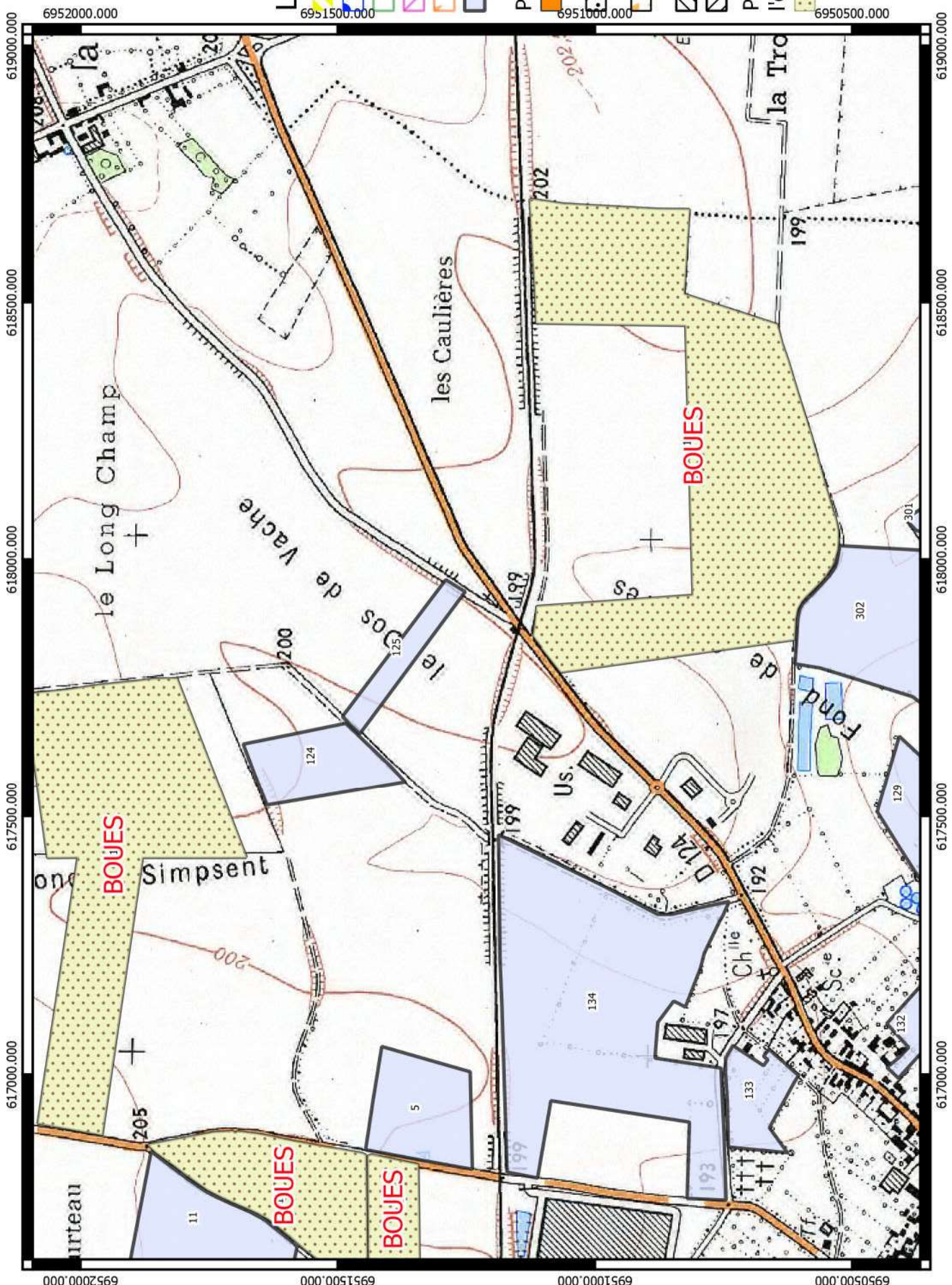


Légende

- Méthaniseur
- ZDH
- ZNIEFF1
- ZNIEFF2
- ZPS
- Parcelles plan d'épandage

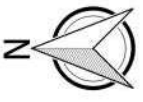
- ### Parcelle superposant
- un périmètre de protection rapproché
 - une zone à dominance humide
 - une zone de protection spéciale
 - une ZNIEFF 1
 - une ZNIEFF 2

- ### Parcelles réservées à l'épandage de boues
- BOUES



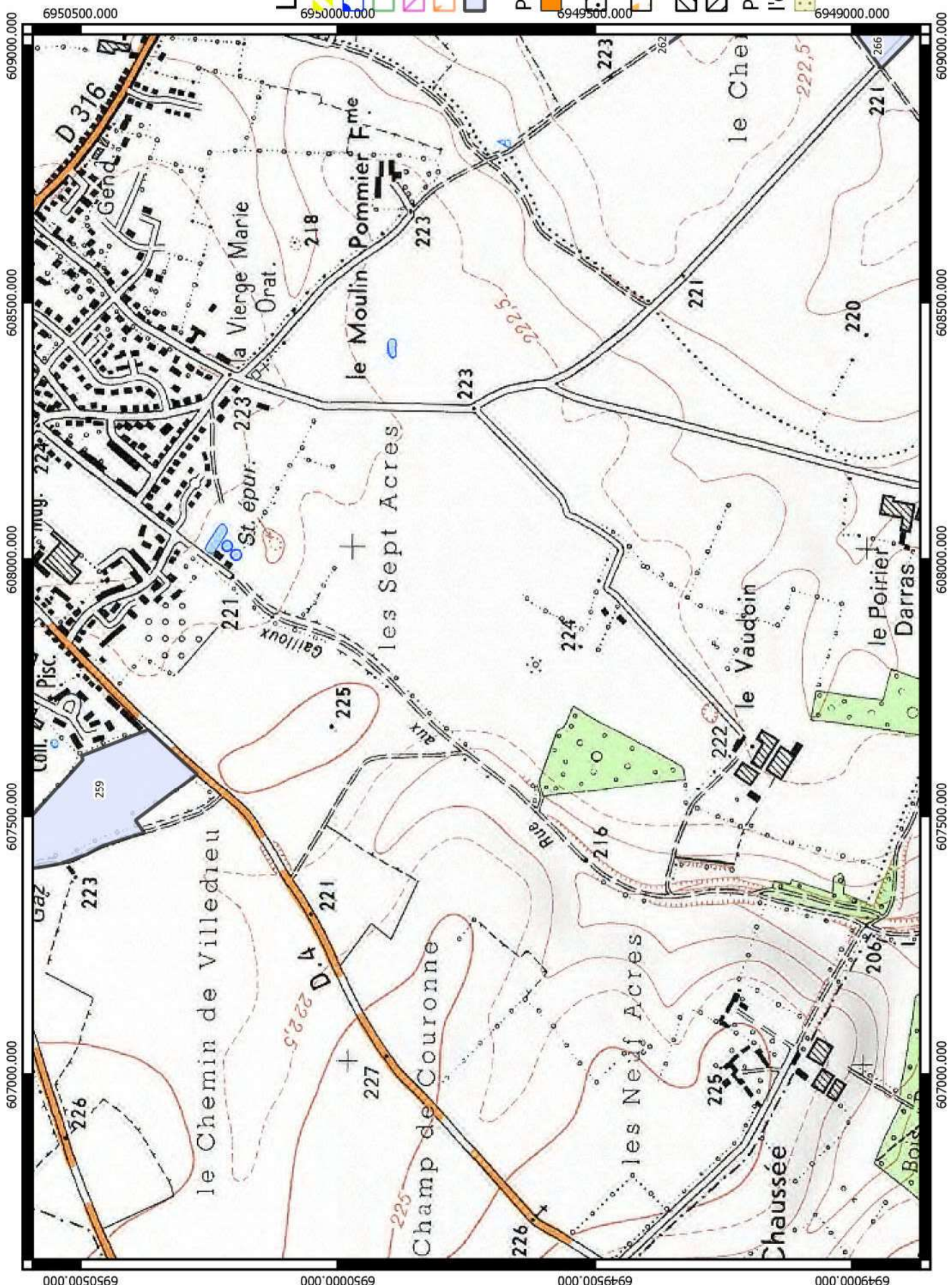
Réalisation : Chambre d'agriculture de l'Oise -
Echelle 1 : 10 000 - Source ORTHOPHOTO 2016

Prospection des zones environnementales et de captage d'eau - Plan d'épandage BGS Agri



Légende

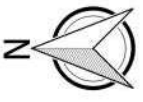
- Méthaniseur
- ZDH
- ZNIEFF1
- ZNIEFF2
- ZPS
- Parcelles plan d'épandage
- Parcelaire superposant un périmètre de protection rapproché
- une zone à dominance humide
- une zone de protection spéciale
- une ZNIEFF 1
- une ZNIEFF 2
- Parcelles réservées à l'épandage de boues
- BOUES



Prospection des zones environnementales et de captage d'eau - Plan d'épandage BGS Agri

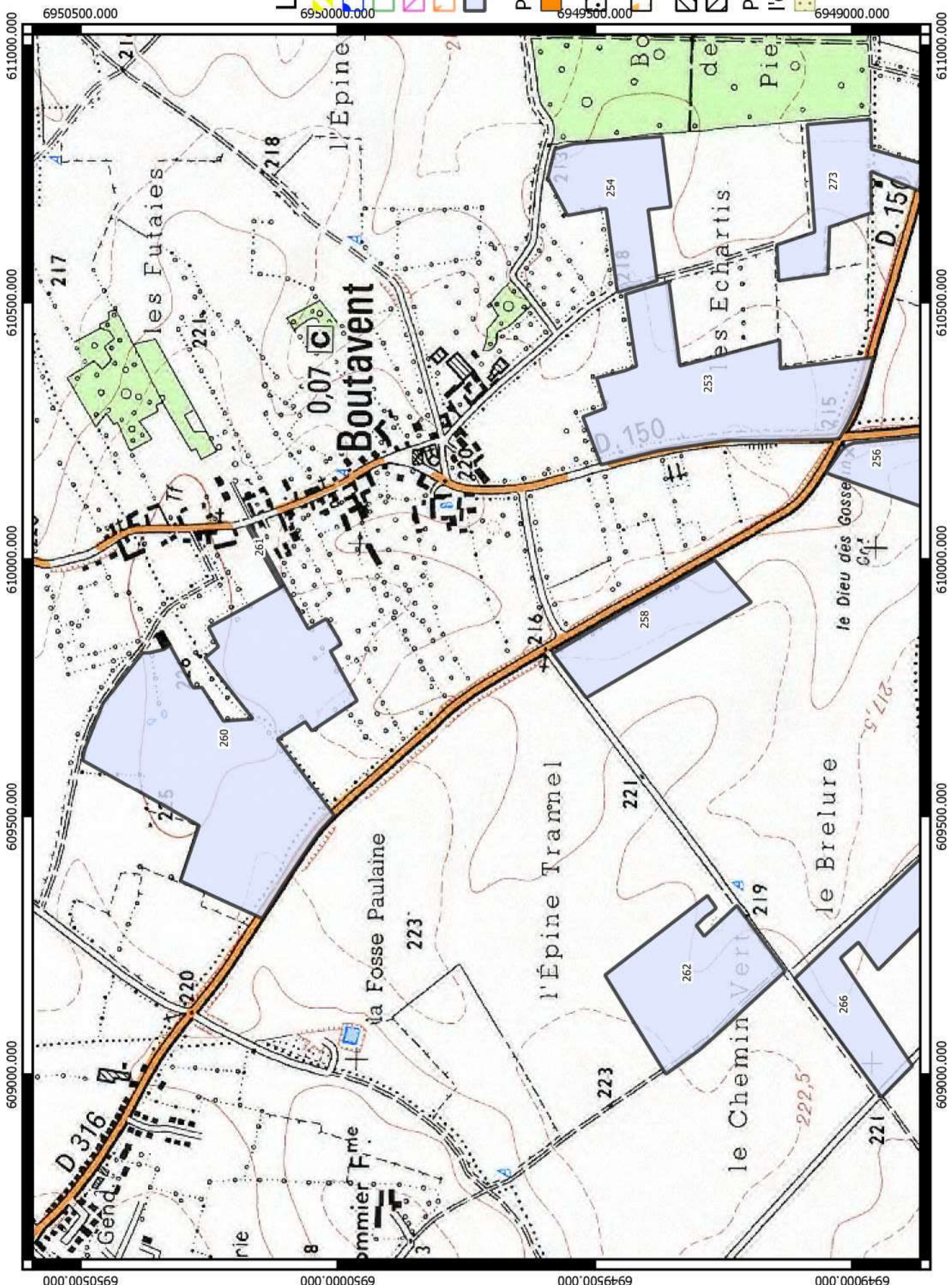


AGRICULTURES & TERRITOIRES
CHAMBRE D'AGRICULTURE OISE

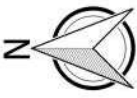


Légende

- Méthaniseur
 - ZDH
 - ZNIEFF1
 - ZNIEFF2
 - ZPS
 - Parcelles plan d'épandage
- Parcelle superposant**
- un périmètre de protection rapproché
 - une zone à dominance humide
 - une zone de protection spéciale
 - une ZNIEFF 1
 - une ZNIEFF 2
- Parcelles réservées à l'épandage de boues**
- BOUES

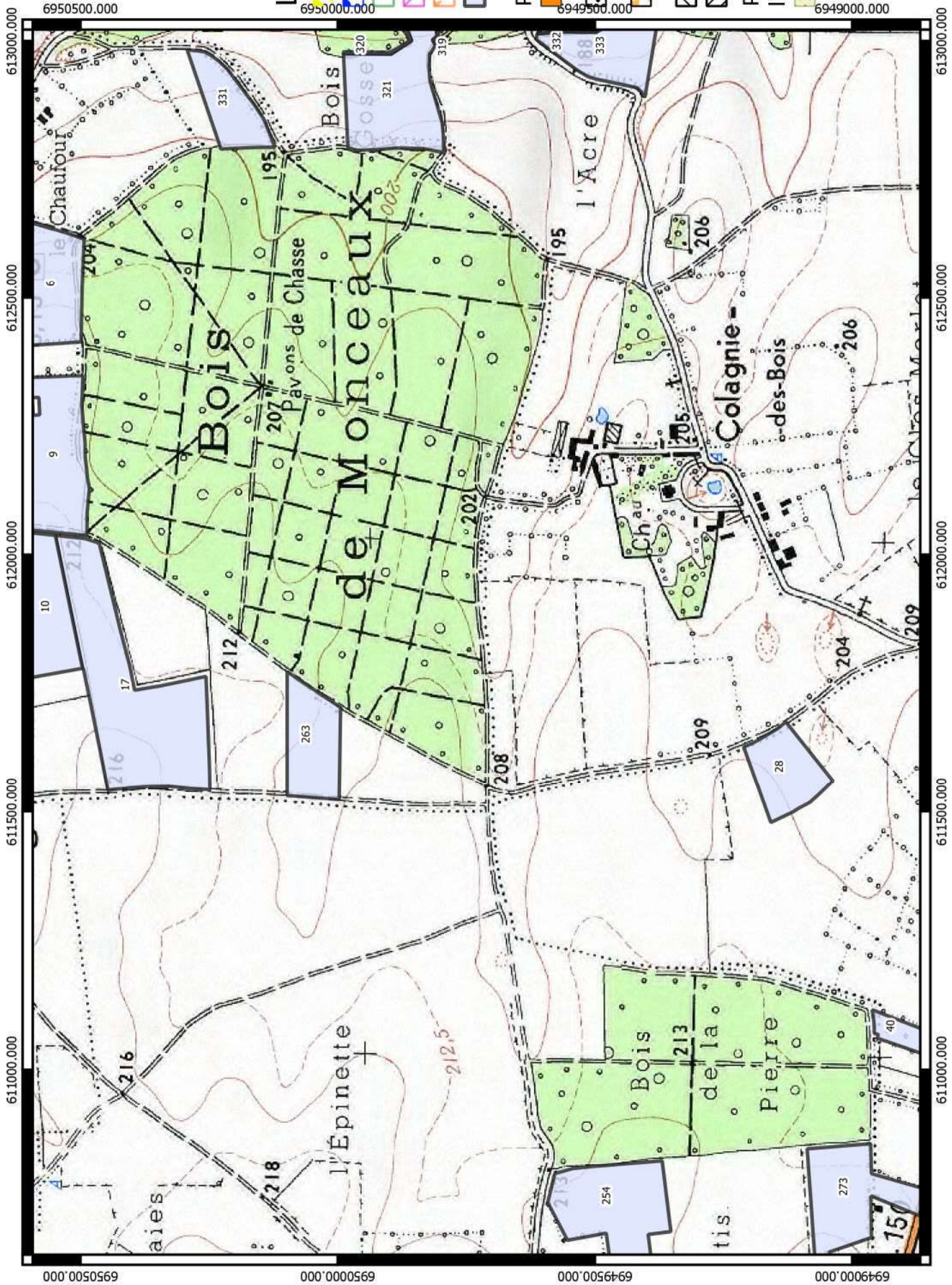


Prospection des zones environnementales et de captage d'eau - Plan d'épandage BGS Agri



Légende

- Méthaniseur
 - ZDH
 - ZNIEFF1
 - ZNIEFF2
 - ZPS
 - Parcelles plan d'épandage
- Parcelaire superposant**
- un périmètre de protection rapproché
 - une zone à dominance humide
 - une zone de protection spéciale
 - une ZNIEFF 1
 - une ZNIEFF 2
- Parcelles réservées à l'épandage de boues**
- BOUES















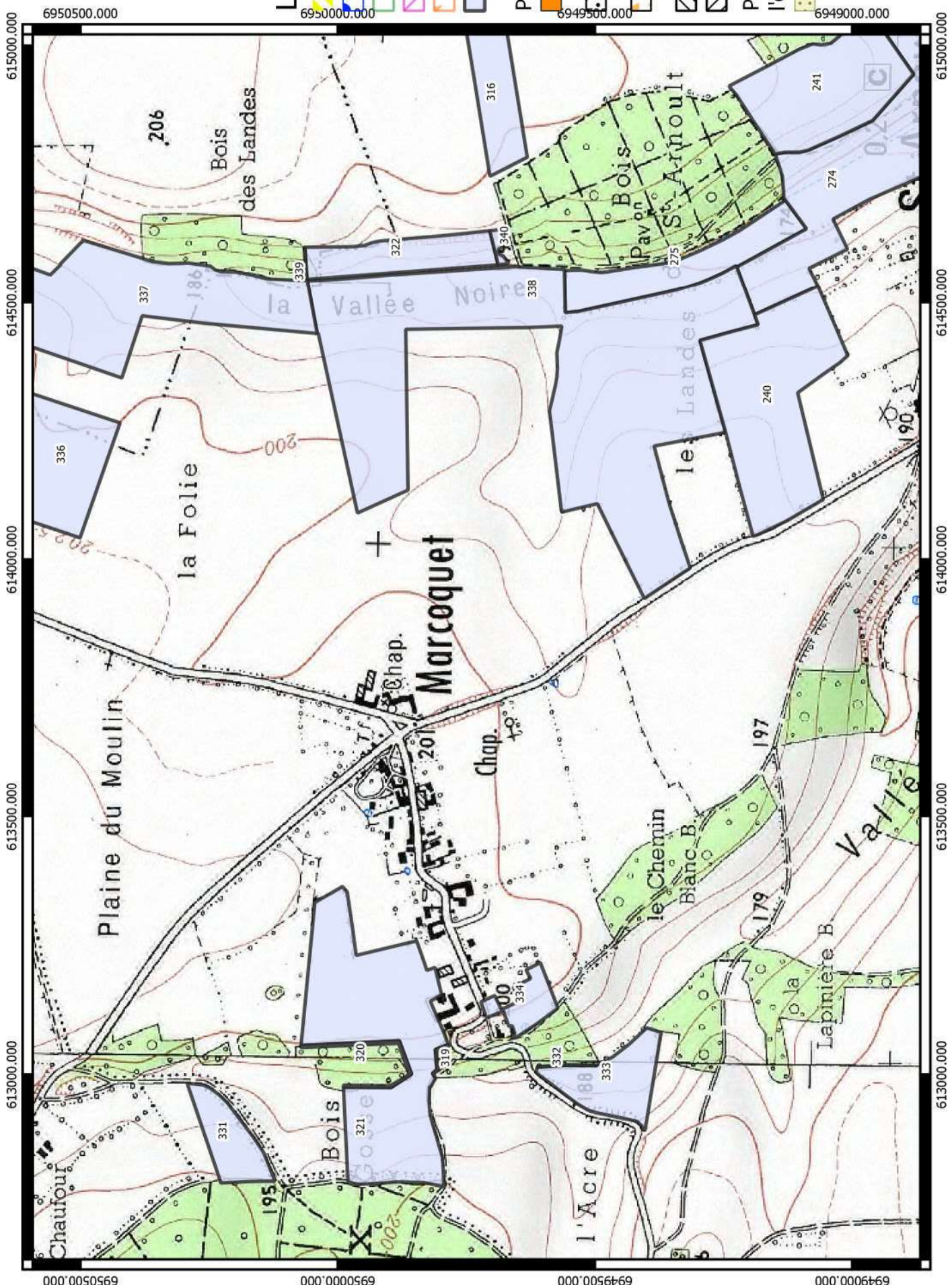
Réalisation : Chambre d'agriculture de l'Oise -
Echelle 1 : 10 000 - Source ORTHOPHOTO 2016

Prospection des zones environnementales et de captage d'eau - Plan d'épandage BGS Agri



Légende

-  Méthaniseur
 -  ZDH
 -  ZNIEFF1
 -  ZNIEFF2
 -  ZPS
 -  Parcelles plan d'épandage
- Parcelaire superposant**
-  un périmètre de protection rapproché
 -  une zone à dominance humide
 -  une zone de protection spéciale
 -  une ZNIEFF 1
 -  une ZNIEFF 2
- Parcelles réservées à l'épandage de boues**
-  BOUES



Prospection des zones environnementales et de captage d'eau - Plan d'épandage BGS Agri

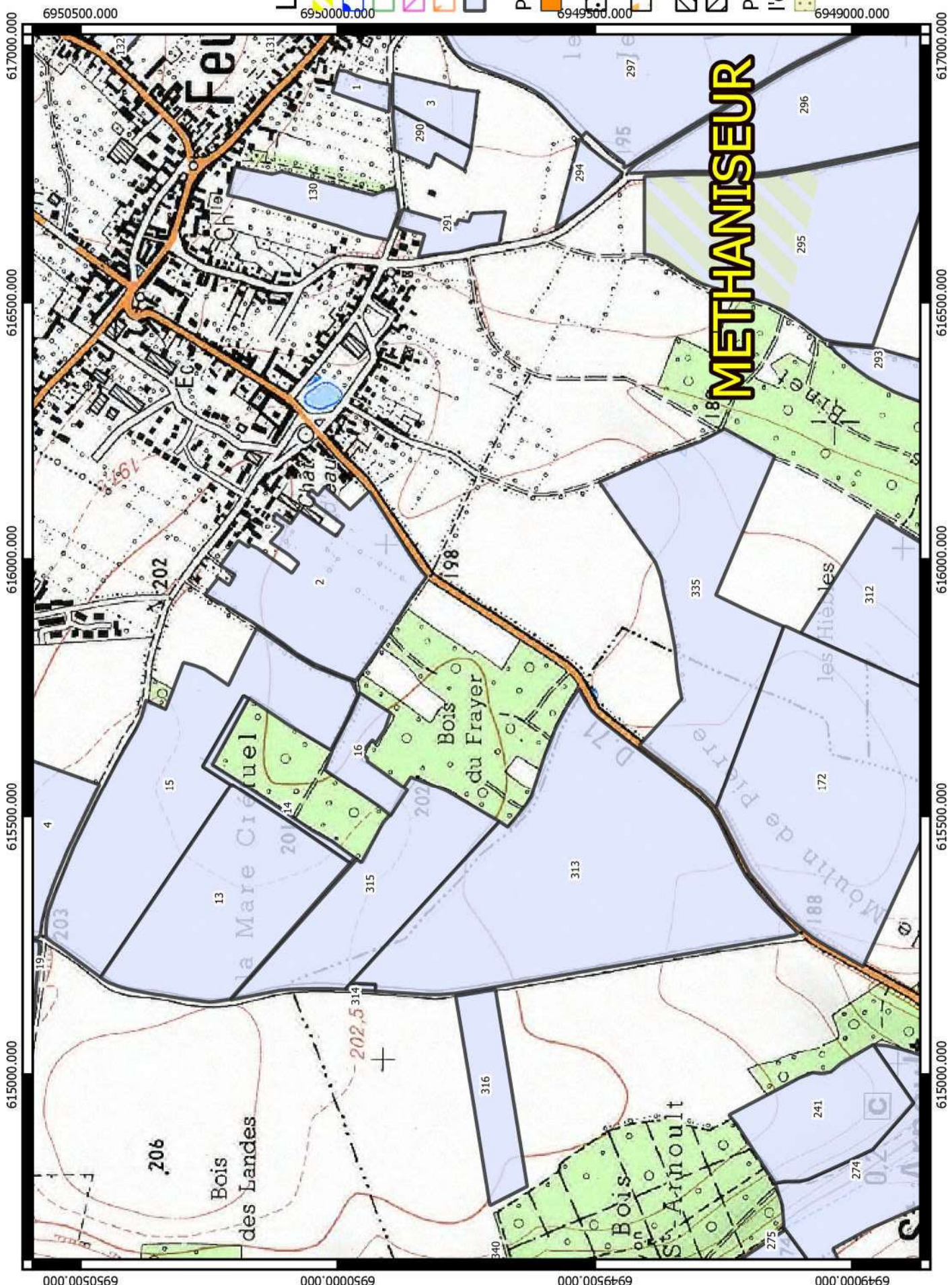


AGRICULTURES & TERRITOIRES
CHAMBRE D'AGRICULTURE OISE



Légende

- Méthaniseur
 - ZDH
 - ZNIEFF1
 - ZNIEFF2
 - ZPS
 - Parcelles plan d'épandage
- Parcelle superposant**
- un périmètre de protection rapproché
 - une zone à dominance humide
 - une zone de protection spéciale
 - une ZNIEFF 1
 - une ZNIEFF 2
- Parcelles réservées à l'épandage de boues**
- BOUES



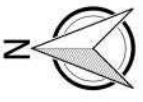
0 300 600 900 1200 m

Réalisation : Chambre d'agriculture de l'Oise -
Echelle 1 : 10 000 - Source ORTHOPHOTO 2016

Prospection des zones environnementales et de captage d'eau - Plan d'épandage BGS Agri

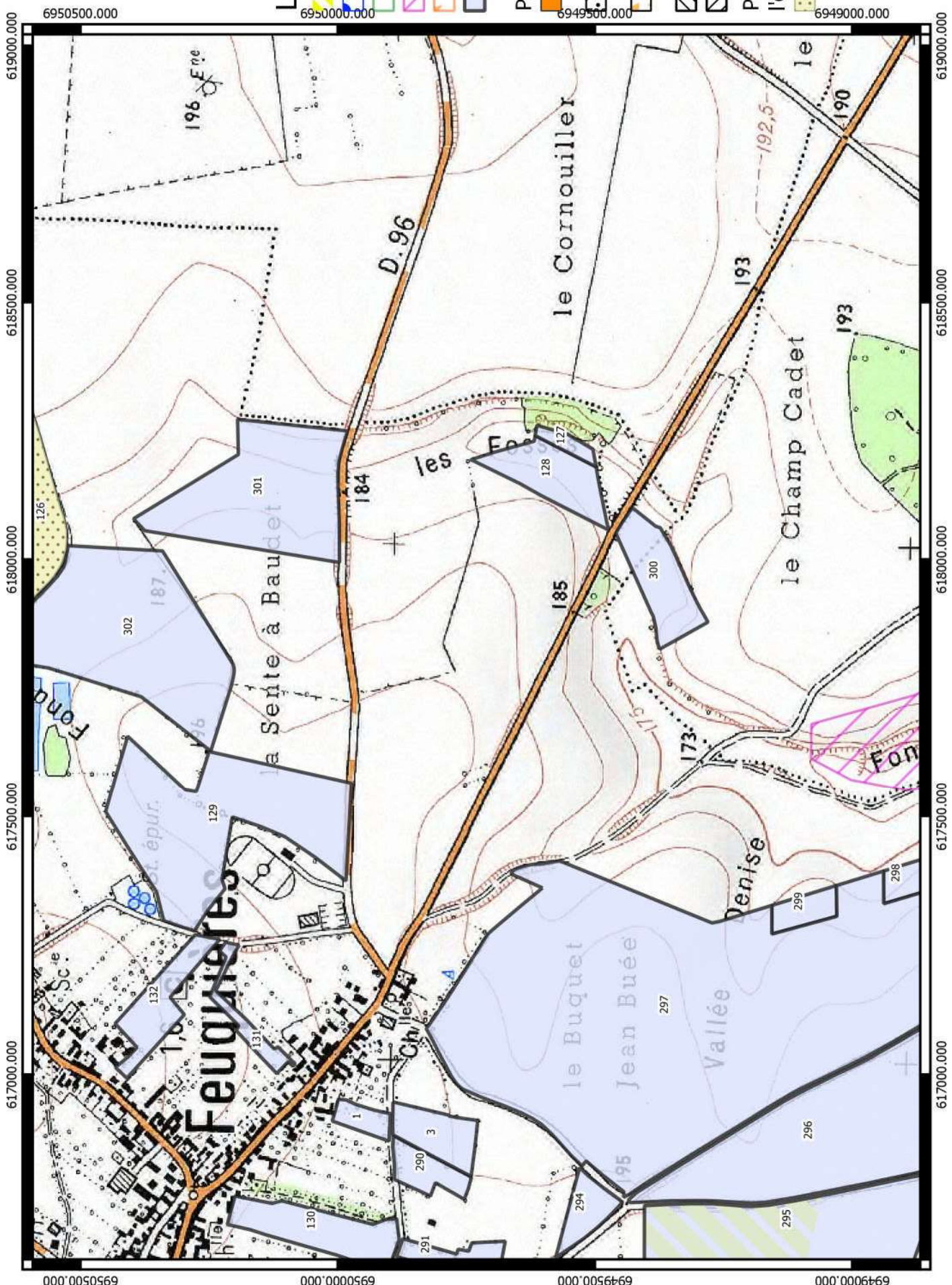


AGRICULTURES & TERRITOIRES
CHAMBRE D'AGRICULTURE OISE



Légende













- Méthaniseur
 - ZDH
 - ZNIEFF1
 - ZNIEFF2
 - ZPS
 - Parcelles plan d'épandage
- Parcelle superposant**
- un périmètre de protection rapproché
 - une zone à dominance humide
 - une zone de protection spéciale
 - une ZNIEFF 1
 - une ZNIEFF 2
- Parcelles réservées à l'épandage de boues**
- BOUES

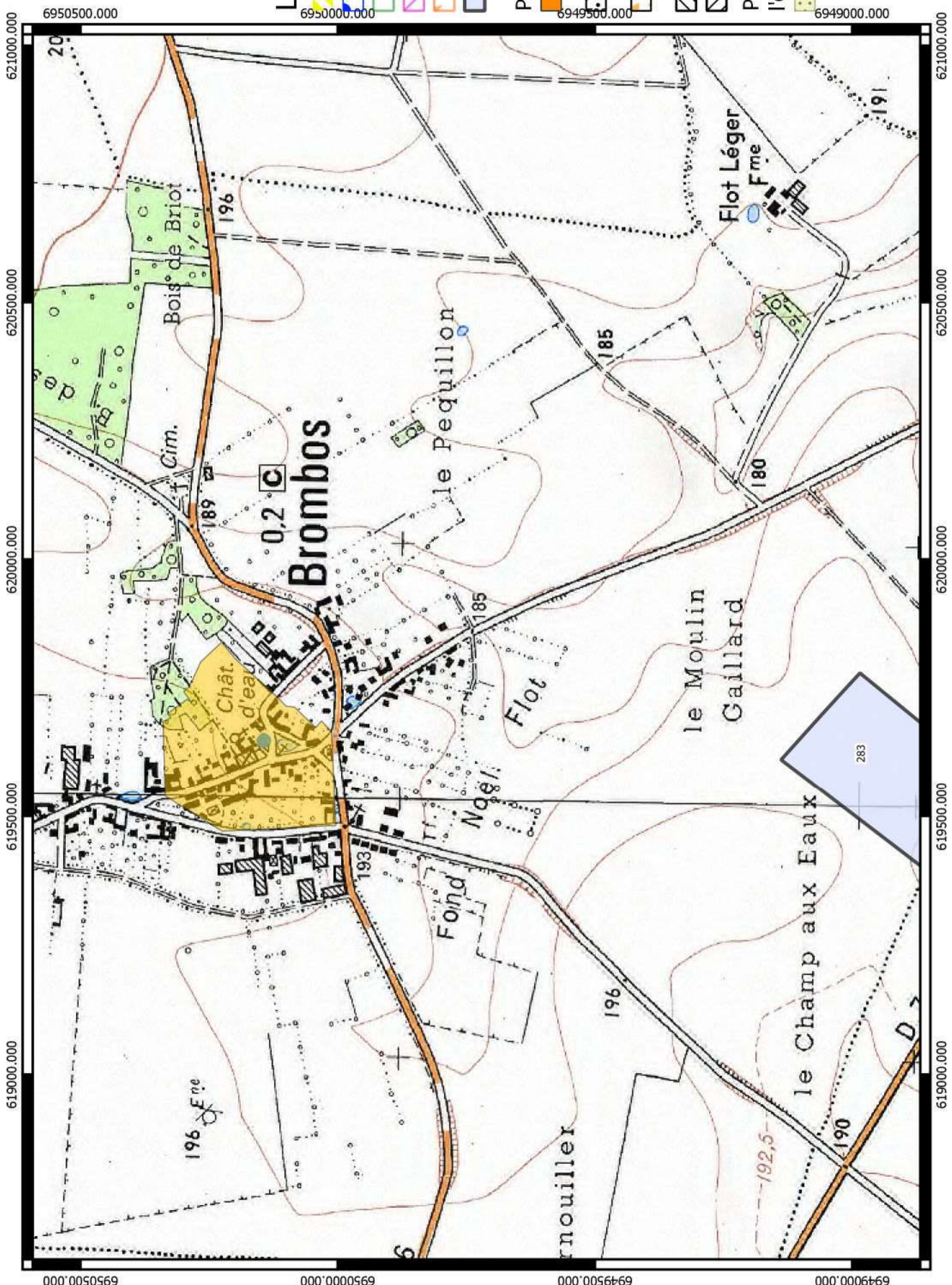


Prospection des zones environnementales et de captage d'eau - Plan d'épandage BGS Agri



Légende

-  Méthaniseur
 -  ZDH
 -  ZNIEFF1
 -  ZNIEFF2
 -  ZPS
 -  Parcelles plan d'épandage
-
- Parcelaire superposant**
 -  un périmètre de protection rapproché
 -  une zone à dominance humide
 -  une zone de protection spéciale
 -  une ZNIEFF 1
 -  une ZNIEFF 2
-
- Parcelles réservées à l'épandage de boues**
 -  BOUES



Prospection des zones environnementales et de captage d'eau - Plan d'épandage BGS Agri

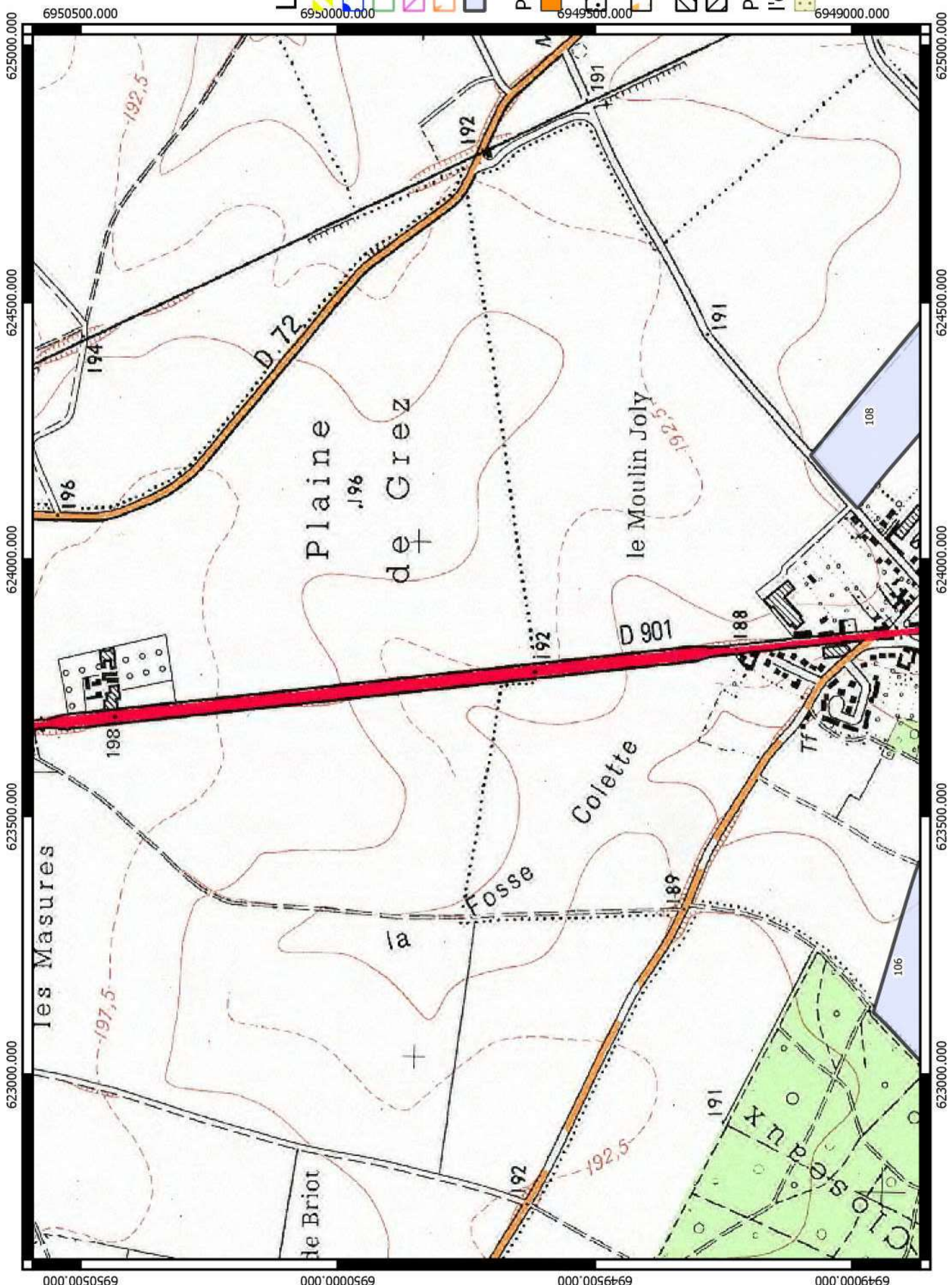


AGRICULTURES & TERRITOIRES
CHAMBRE D'AGRICULTURE OISE



Légende

- Méthaniseur
 - ZDH
 - ZNIEFF1
 - ZNIEFF2
 - ZPS
 - Parcelles plan d'épandage
- Parcelle superposant**
- un périmètre de protection rapproché
 - une zone à dominance humide
 - une zone de protection spéciale
 - une ZNIEFF 1
 - une ZNIEFF 2
- Parcelles réservées à l'épandage de boues**
- BOUES

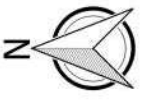


Réalisation : Chambre d'agriculture de l'Oise -
Echelle 1 : 10 000 - Source ORTHOPHOTO 2016

Prospection des zones environnementales et de captage d'eau - Plan d'épandage BGS Agri

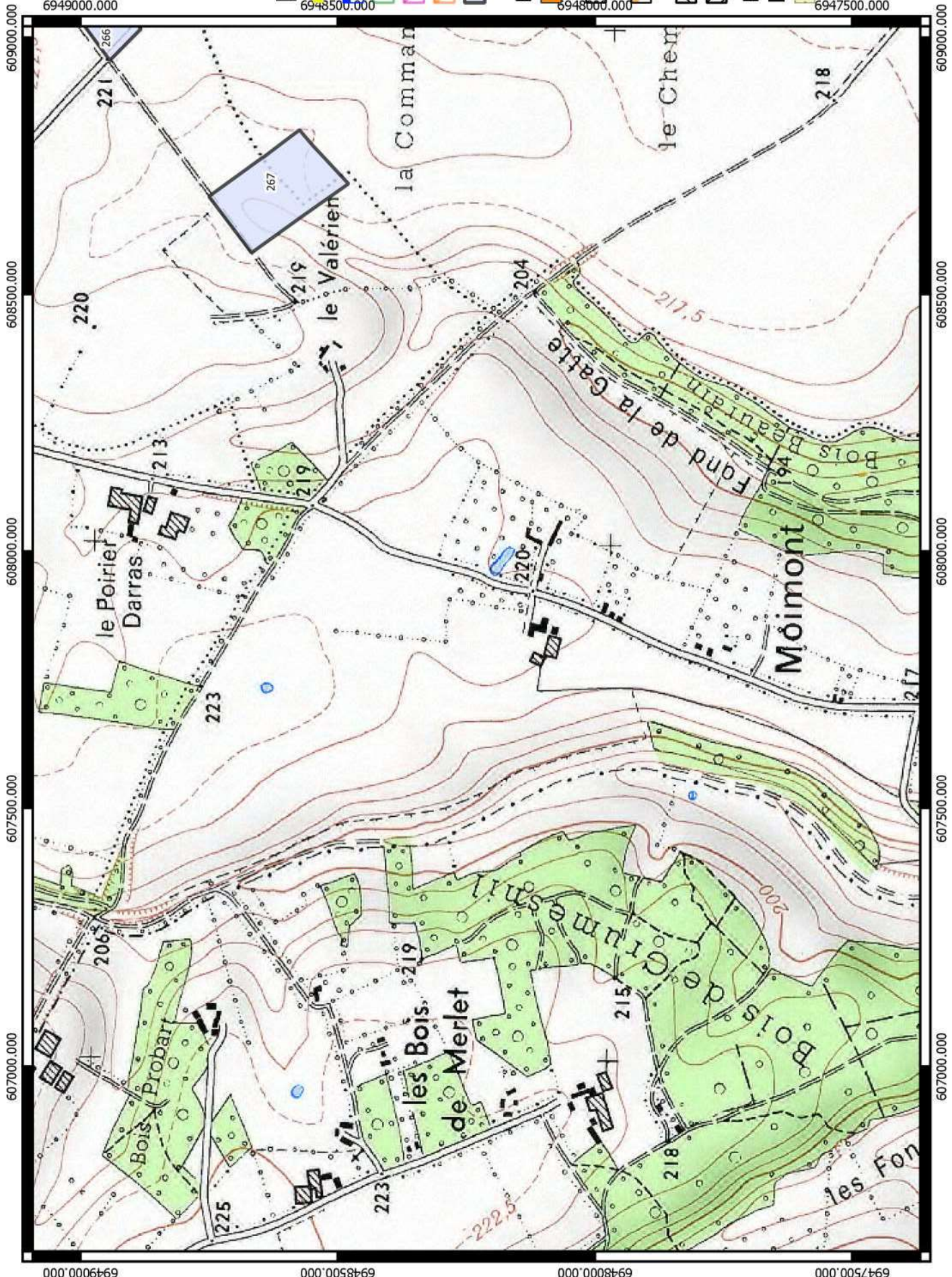


AGRICULTURES & TERRITOIRES
CHAMBRE D'AGRICULTURE OISE



Légende

- Méthaniseur
 - ZDH
 - ZNIEFF1
 - ZNIEFF2
 - ZPS
 - Parcelles plan d'épandage
- Parcelle superposant**
- un périmètre de protection rapproché
 - une zone à dominance humide
 - une zone de protection spéciale
 - une ZNIEFF 1
 - une ZNIEFF 2
- Parcelles réservées à l'épandage de boues**
- BOUES

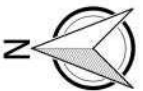


1200 m



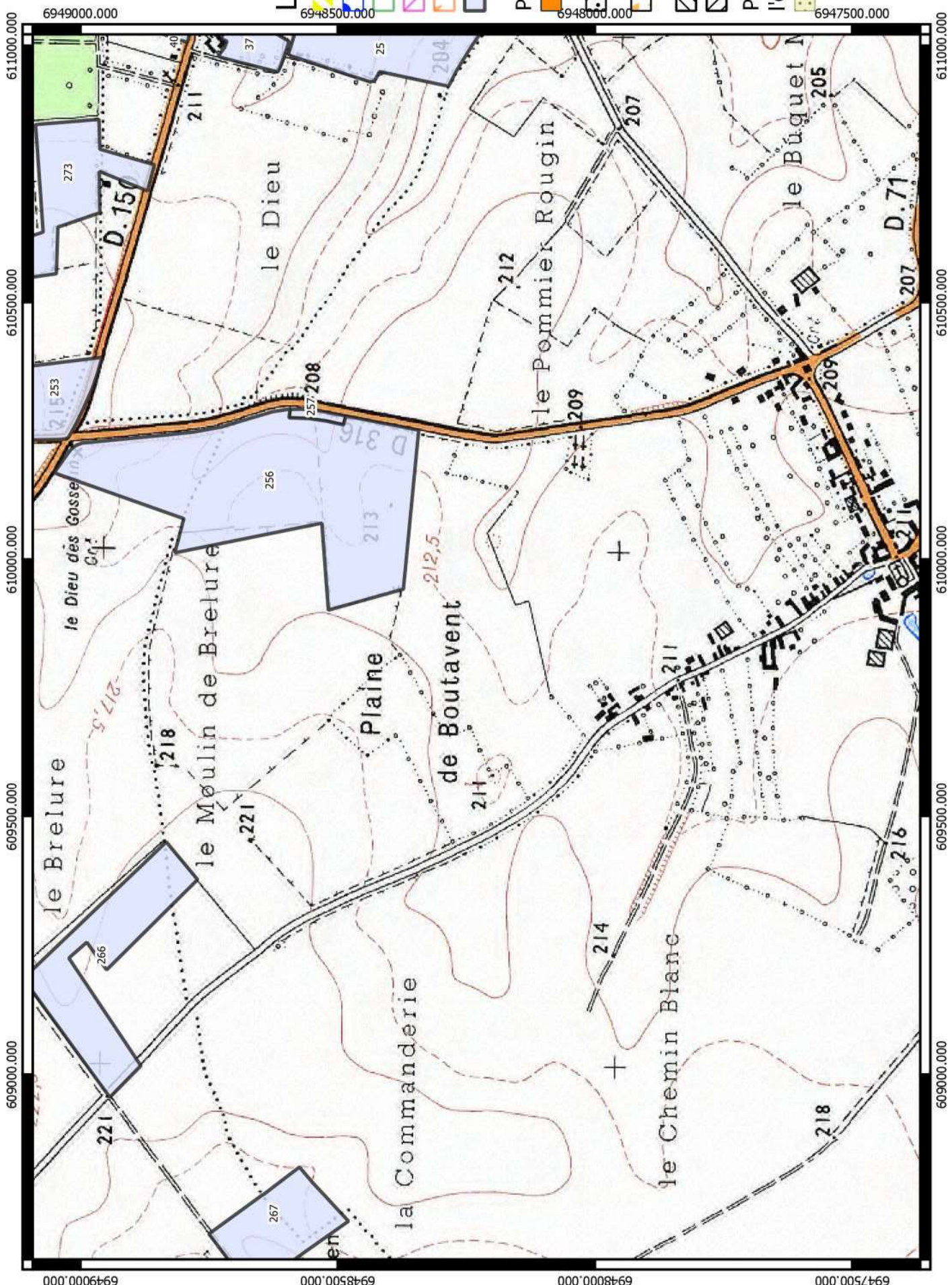
Réalisation : Chambre d'agriculture de l'Oise -
Echelle 1 : 10 000 - Source ORTHOPHOTO 2016

Prospection des zones environnementales et de captage d'eau - Plan d'épandage BGS Agri



Légende

- Méthaniseur
- ZDH
- ZNIEFF1
- ZNIEFF2
- ZPS
- Parcelles plan d'épandage
- Parcelle superposant un périmètre de protection rapproché
- une zone à dominance humide
- une zone de protection spéciale
- une ZNIEFF 1
- une ZNIEFF 2
- Parcelles réservées à l'épandage de boues BOUES

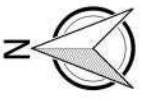


Réalisation : Chambre d'agriculture de l'Oise -
Echelle 1 : 10 000 - Source ORTHOPHOTO 2016

Prospection des zones environnementales et de captage d'eau - Plan d'épandage BGS Agri

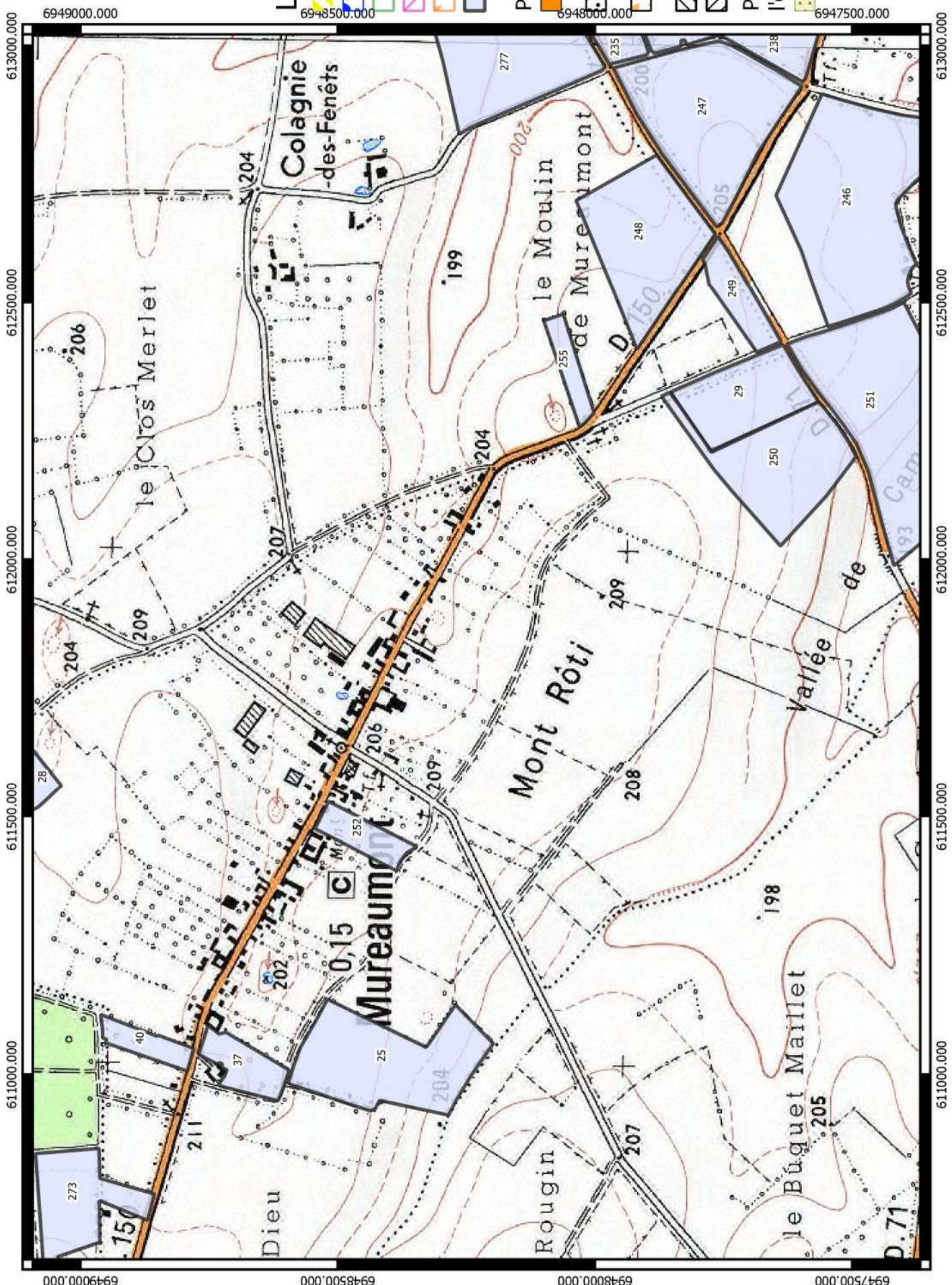


AGRICULTURES & TERRITOIRES
CHAMBRE D'AGRICULTURE OISE



Légende

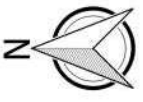
- Méthaniseur
 - ZDH
 - ZNIEFF1
 - ZNIEFF2
 - ZPS
 - Parcelles plan d'épandage
- Parcelle superposant**
- un périmètre de protection rapproché
 - une zone à dominance humide
 - une zone de protection spéciale
 - une ZNIEFF 1
 - une ZNIEFF 2
- Parcelles réservées à l'épandage de boues**
- BOUES



Prospection des zones environnementales et de captage d'eau - Plan d'épandage BGS Agri

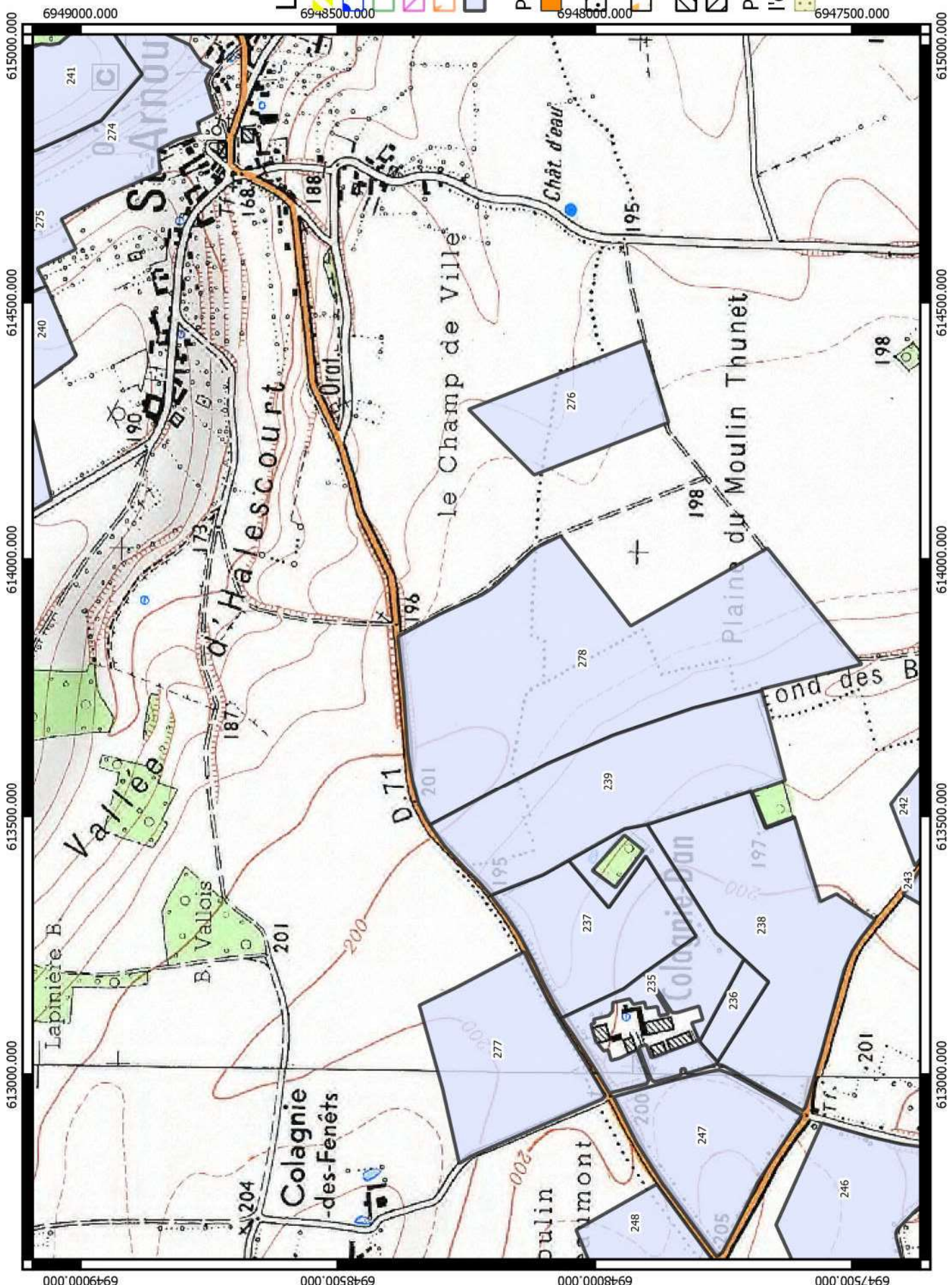


AGRICULTURES & TERRITOIRES
CHAMBRE D'AGRICULTURE OISE



Légende

- Méthaniseur
 - ZDH
 - ZNIEFF1
 - ZNIEFF2
 - ZPS
 - Parcelles plan d'épandage
- Parcelaire superposant**
- un périmètre de protection rapproché
 - une zone à dominance humide
 - une zone de protection spéciale
 - une ZNIEFF 1
 - une ZNIEFF 2
- Parcelles réservées à l'épandage de boues**
- BOUES



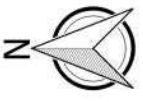
0 300 600 900 1200 m

Réalisation : Chambre d'agriculture de l'Oise -
Echelle 1 : 10 000 - Source ORTHOPHOTO 2016

Prospection des zones environnementales et de captage d'eau - Plan d'épandage BGS Agri

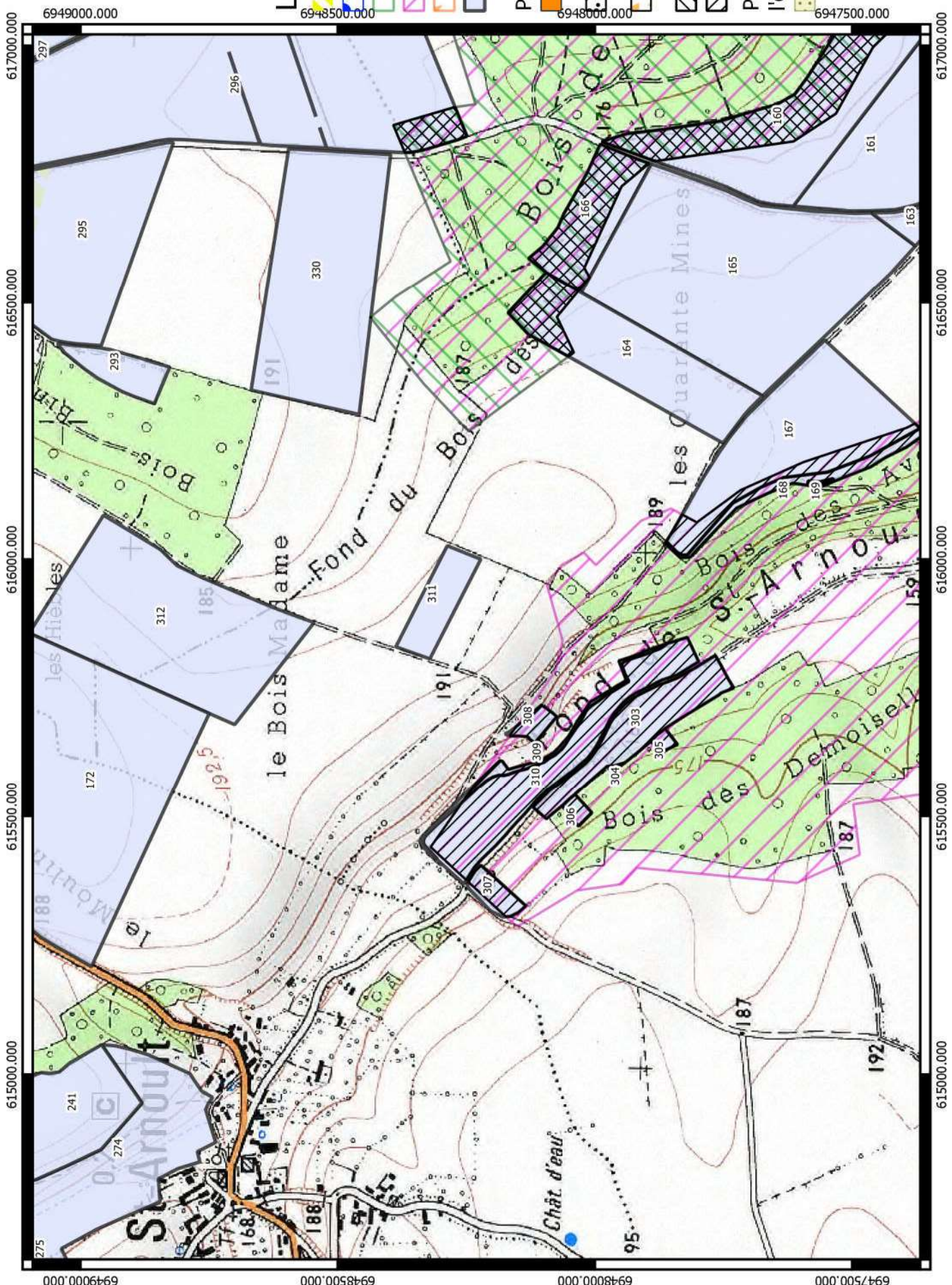


AGRICULTURES & TERRITOIRES
CHAMBRE D'AGRICULTURE OISE



Légende

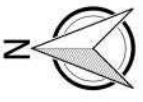
- Méthaniseur
- ZDH
- ZNIEFF1
- ZNIEFF2
- ZPS
- Parcelles plan d'épandage
- Parcelle superposant un périmètre de protection rapproché
- une zone à dominance humide
- une zone de protection spéciale
- une ZNIEFF 1
- une ZNIEFF 2
- Parcelles réservées à l'épandage de boues
- BOUES



Prospection des zones environnementales et de captage d'eau - Plan d'épandage BGS Agri



AGRICULTURES & TERRITOIRES
CHAMBRE D'AGRICULTURE OISE



Légende

- Méthaniseur
- ZDH
- ZNIEFF1
- ZNIEFF2
- ZPS
- Parcelles plan d'épandage

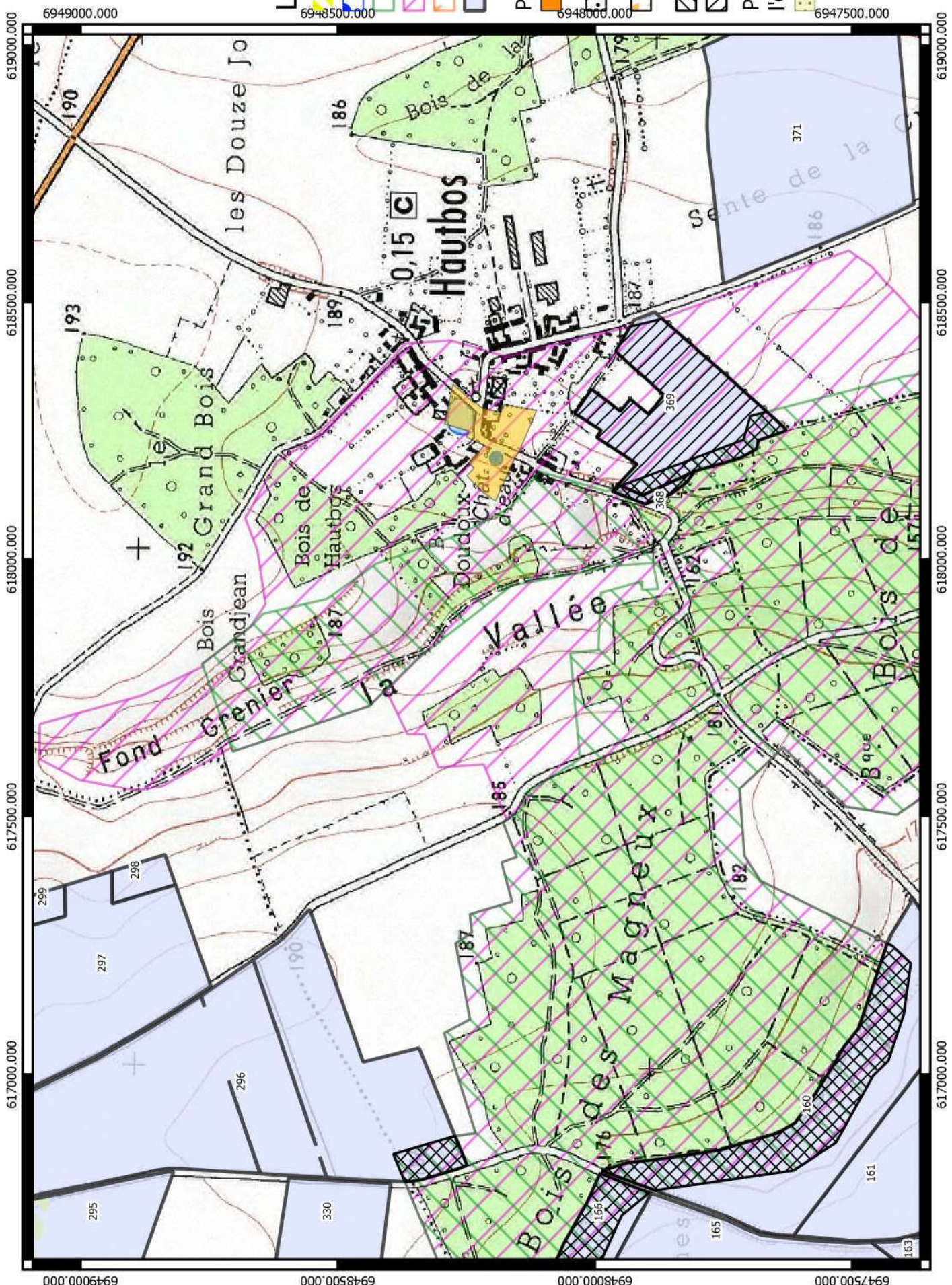
Parcelaire superposant

- un périmètre de protection rapproché
- une zone à dominance humide
- une zone de protection spéciale
- une ZNIEFF 1
- une ZNIEFF 2

Parcelles réservées à l'épandage de boues



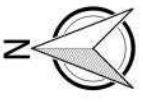
BOUES



Prospection des zones environnementales et de captage d'eau - Plan d'épandage BGS Agri

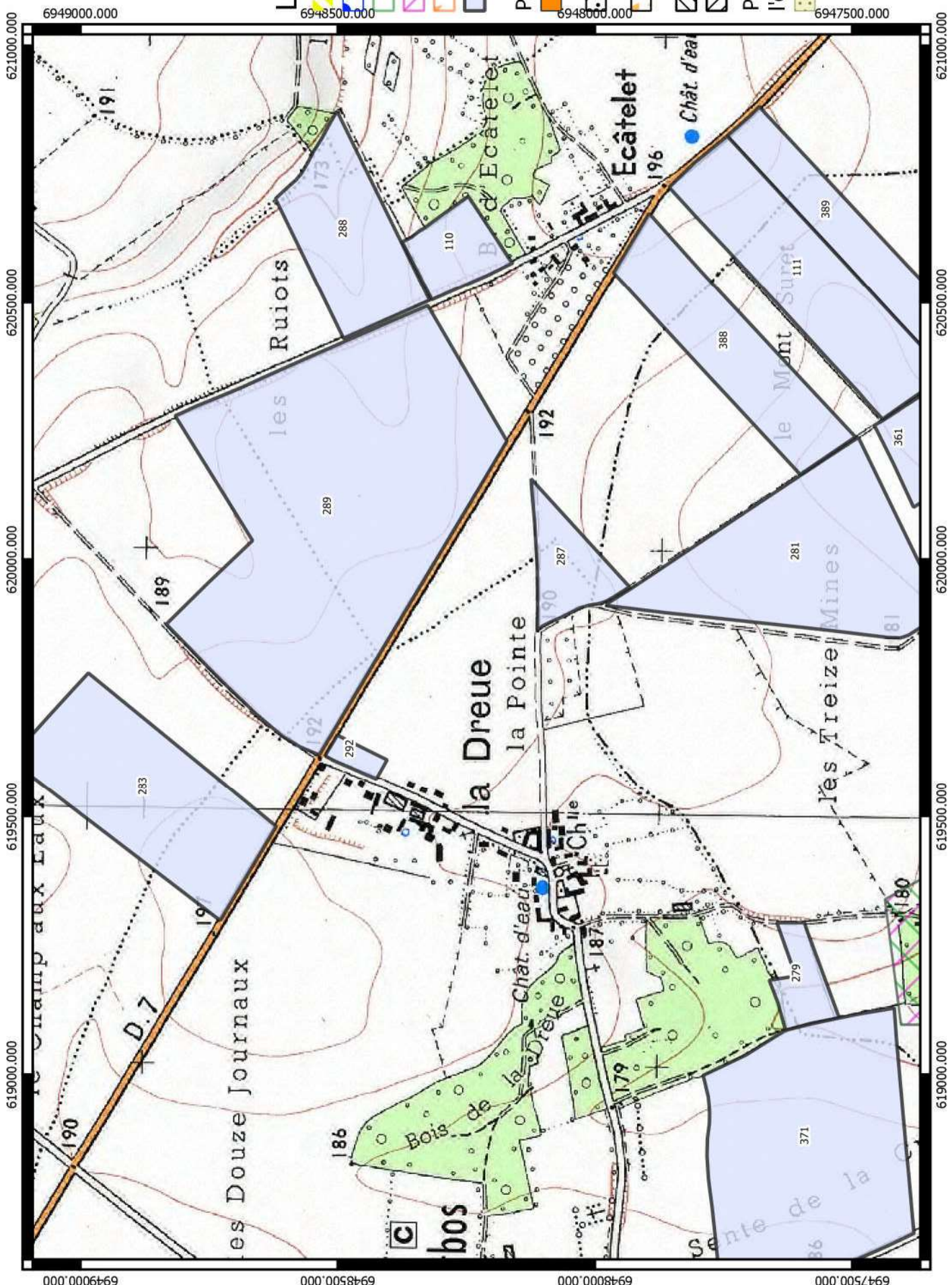


AGRICULTURES & TERRITOIRES
CHAMBRE D'AGRICULTURE OISE



Légende

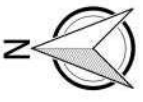
- Méthaniseur
 - ZDH
 - ZNIEFF1
 - ZNIEFF2
 - ZPS
 - Parcelles plan d'épandage
- Parcelle superposant**
- un périmètre de protection rapproché
 - une zone à dominance humide
 - une zone de protection spéciale
 - une ZNIEFF 1
 - une ZNIEFF 2
- Parcelles réservées à l'épandage de boues**
- BOUES



Prospection des zones environnementales et de captage d'eau - Plan d'épandage BGS Agri

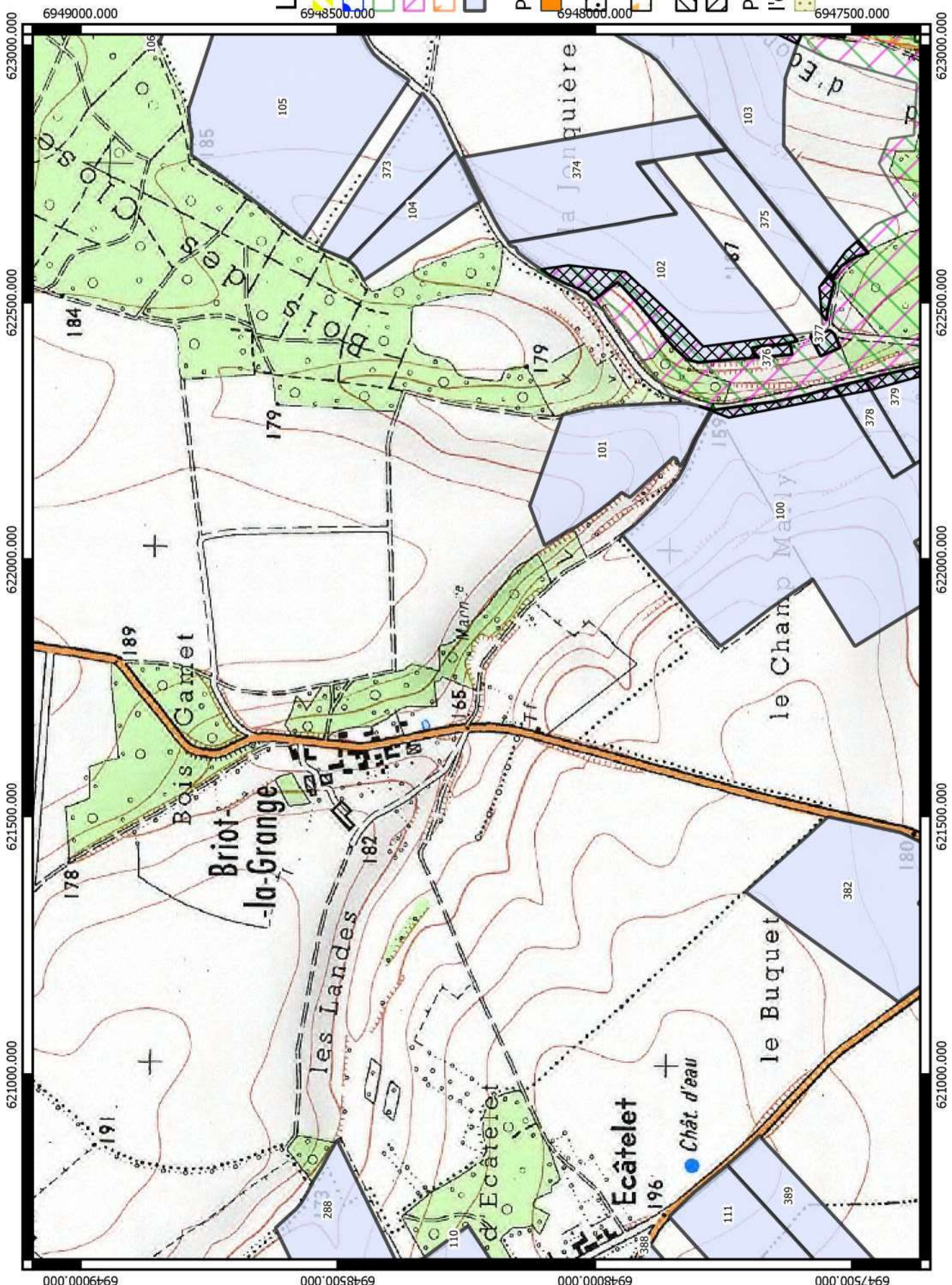


AGRICULTURES & TERRITOIRES
CHAMBRE D'AGRICULTURE OISE



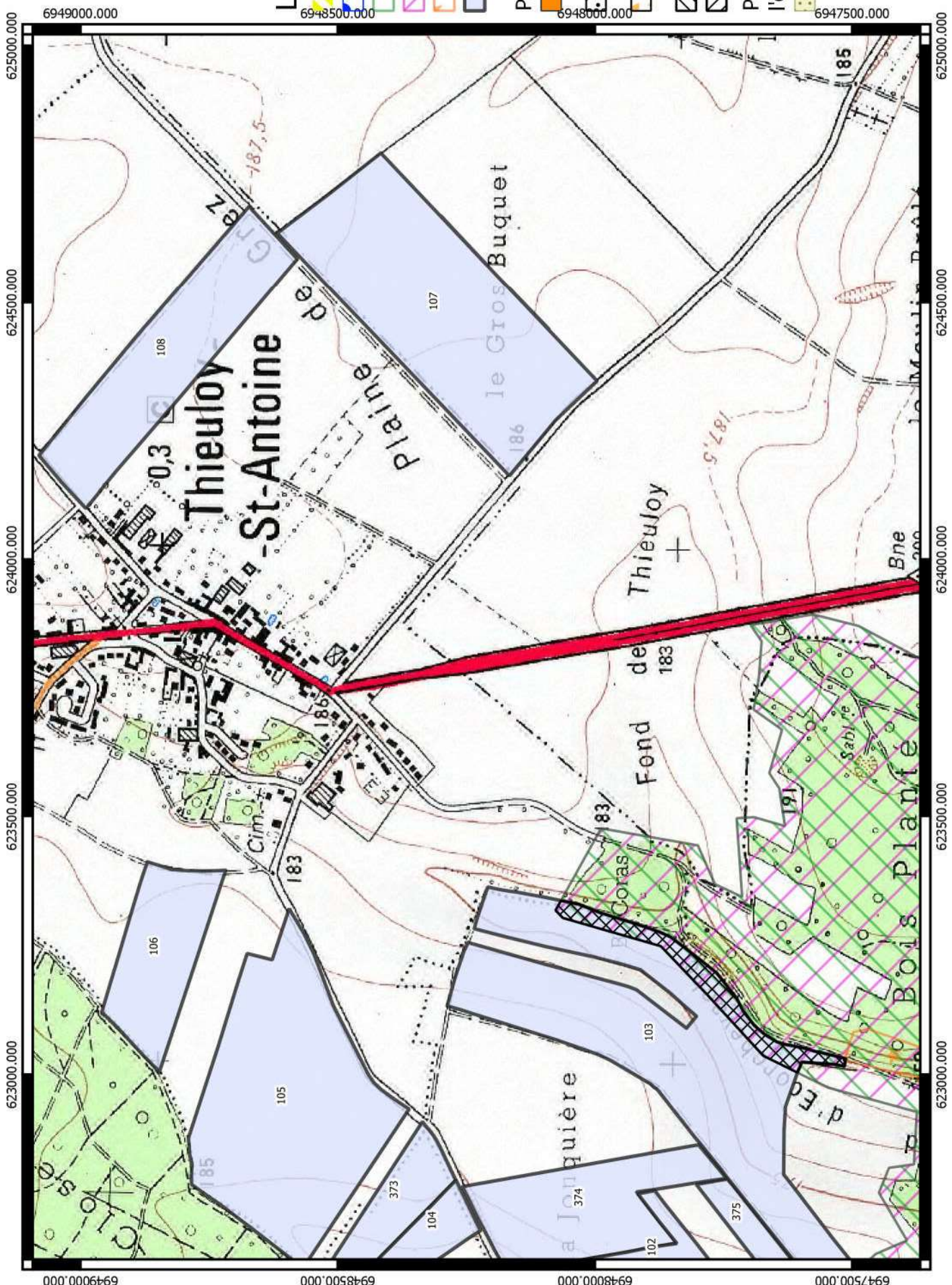
Légende

- Méthaniseur
 - ZDH
 - ZNIEFF1
 - ZNIEFF2
 - ZPS
 - Parcelles plan d'épandage
- Parcelle superposant**
- un périmètre de protection rapproché
 - une zone à dominance humide
 - une zone de protection spéciale
 - une ZNIEFF 1
 - une ZNIEFF 2
- Parcelles réservées à l'épandage de boues**
- BOUES



Réalisation : Chambre d'agriculture de l'Oise -
Echelle 1 : 10 000 - Source ORTHOPHOTO 2016

Prospection des zones environnementales et de captage d'eau - Plan d'épandage BGS Agri



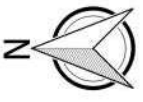
Légende

- Méthaniseur
 - ZDH
 - ZNIEFF1
 - ZNIEFF2
 - ZPS
 - Parcelles plan d'épandage
- Parcelle superposant**
- un périmètre de protection rapproché
 - une zone à dominance humide
 - une zone de protection spéciale
 - une ZNIEFF 1
 - une ZNIEFF 2
- Parcelles réservées à l'épandage de boues**
- BOUES

Prospection des zones environnementales et de captage d'eau - Plan d'épandage BGS Agri

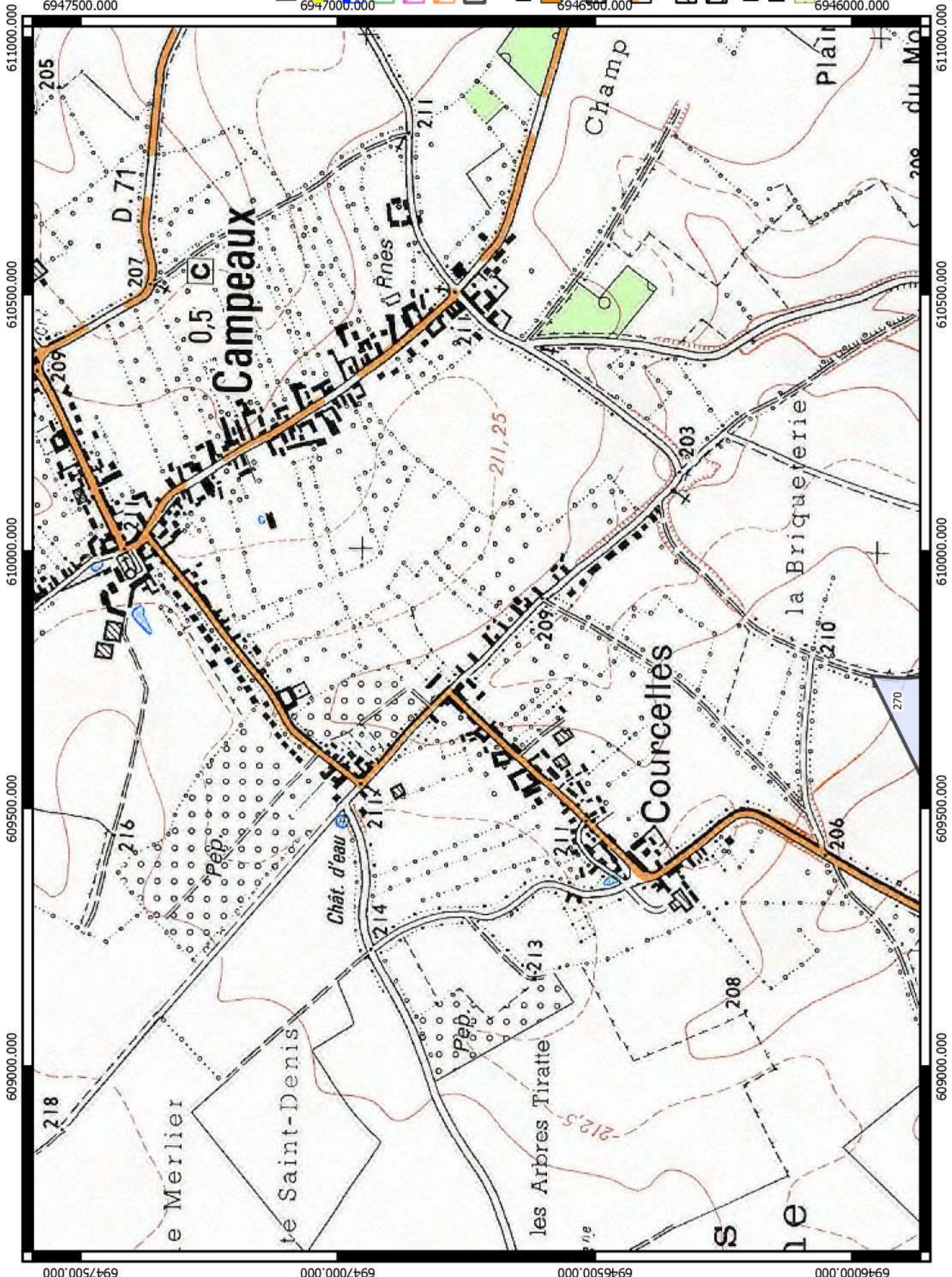


AGRICULTURES & TERRITOIRES
CHAMBRE D'AGRICULTURE OISE



Légende

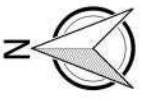
- Méthaniseur
 - ZDH
 - ZNIEFF1
 - ZNIEFF2
 - ZPS
 - Parcelles plan d'épandage
- Parcelaire superposant**
- un périmètre de protection rapproché
 - une zone à dominance humide
 - une zone de protection spéciale
 - une ZNIEFF 1
 - une ZNIEFF 2
- Parcelles réservées à l'épandage de boues**
- BOUES



Prospection des zones environnementales et de captage d'eau - Plan d'épandage BGS Agri

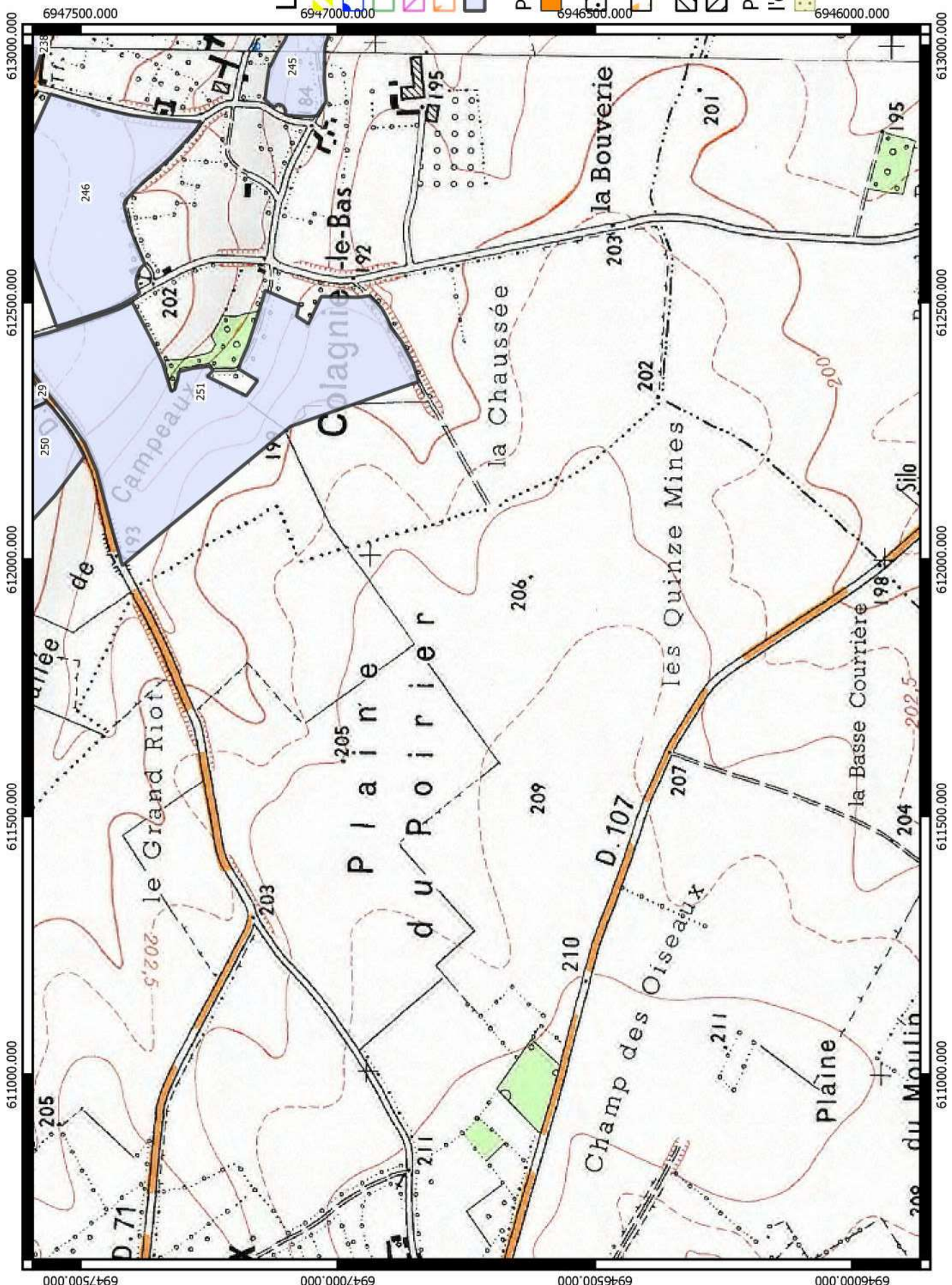


AGRICULTURES & TERRITOIRES
CHAMBRE D'AGRICULTURE OISE



Légende

- Méthaniseur
 - ZDH
 - ZNIEFF1
 - ZNIEFF2
 - ZPS
 - Parcelles plan d'épandage
- Parcelaire superposant**
- un périmètre de protection rapproché
 - une zone à dominance humide
 - une zone de protection spéciale
 - une ZNIEFF 1
 - une ZNIEFF 2
- Parcelles réservées à l'épandage de boues**
- BOUES















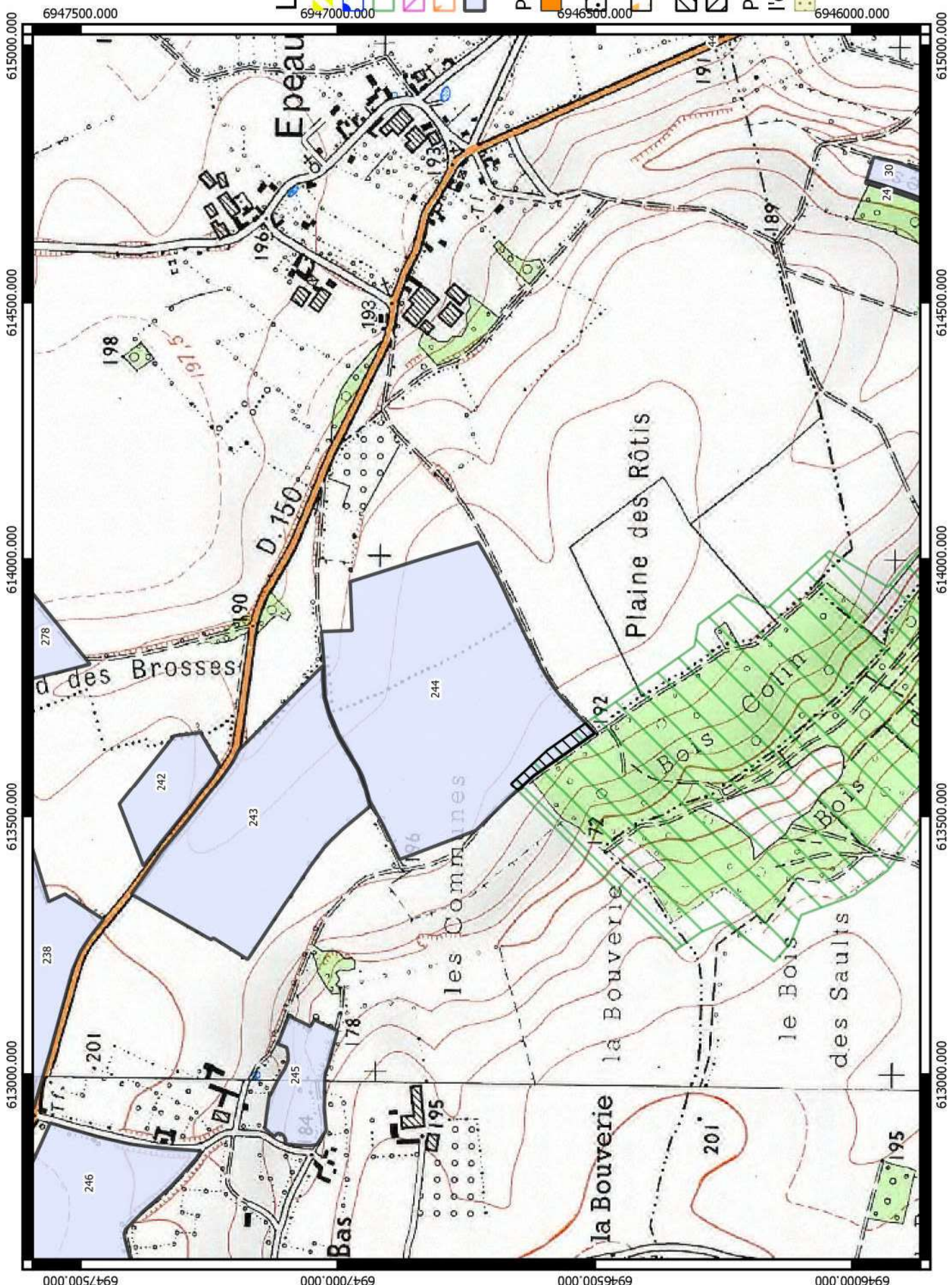
Réalisation : Chambre d'agriculture de l'Oise -
Echelle 1 : 10 000 - Source ORTHOPHOTO 2016

Prospection des zones environnementales et de captage d'eau - Plan d'épandage BGS Agri



Légende

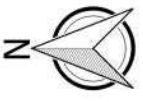
-  Méthaniseur
 -  ZDH
 -  ZNIEFF1
 -  ZNIEFF2
 -  ZPS
 -  Parcelles plan d'épandage
- Parcelle superposant**
-  un périmètre de protection rapproché
 -  une zone à dominance humide
 -  une zone de protection spéciale
 -  une ZNIEFF 1
 -  une ZNIEFF 2
- Parcelles réservées à l'épandage de boues**
-  BOUES



Prospection des zones environnementales et de captage d'eau - Plan d'épandage BGS Agri

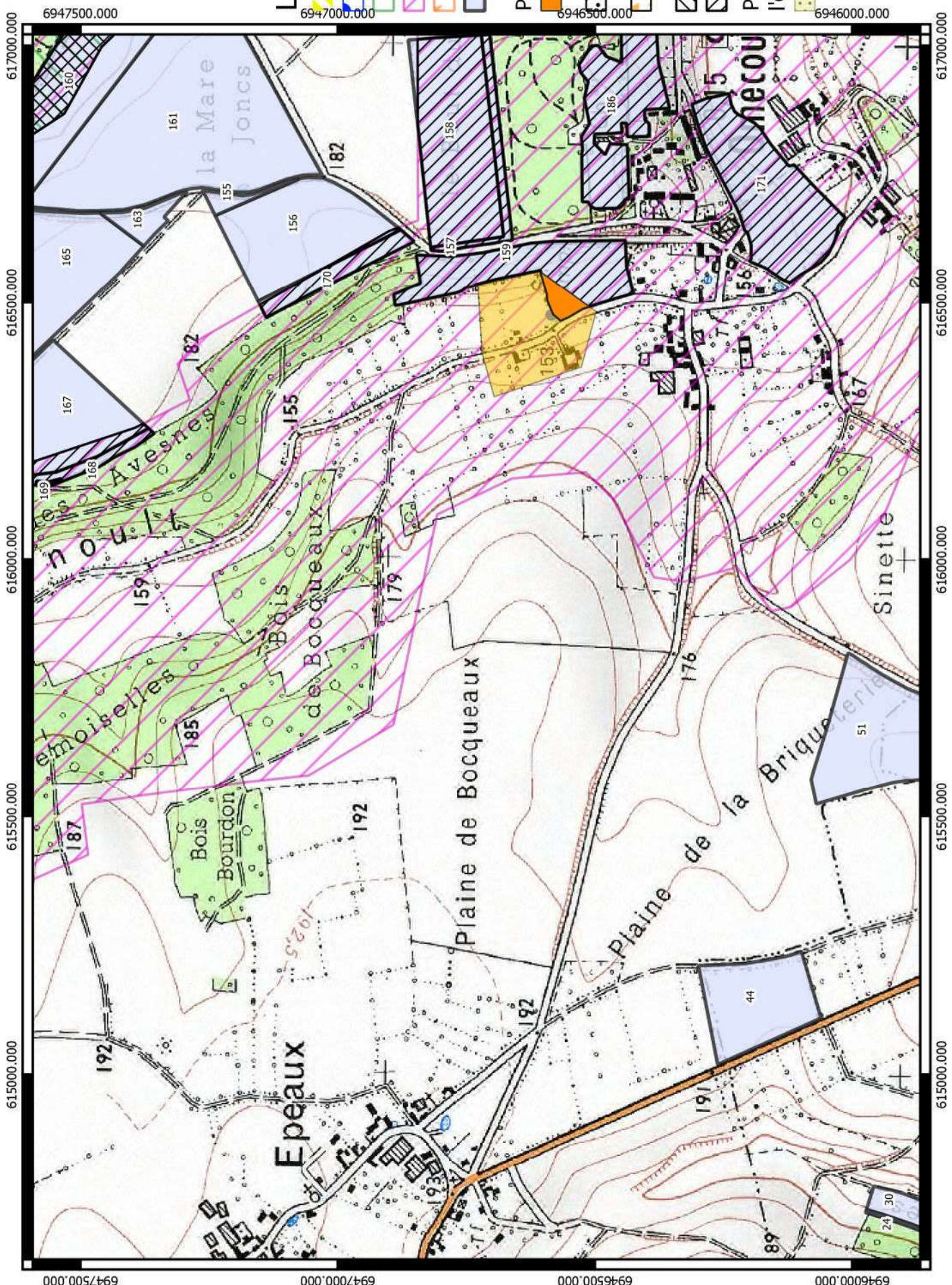


AGRICULTURES & TERRITOIRES
CHAMBRE D'AGRICULTURE OISE



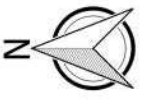
Légende

- Méthaniseur
 - ZDH
 - ZNIEFF1
 - ZNIEFF2
 - ZPS
 - Parcelles plan d'épandage
- Parcelle superposant**
- un périmètre de protection rapproché
 - une zone à dominance humide
 - une zone de protection spéciale
 - une ZNIEFF 1
 - une ZNIEFF 2
- Parcelles réservées à l'épandage de boues**
- BOUES



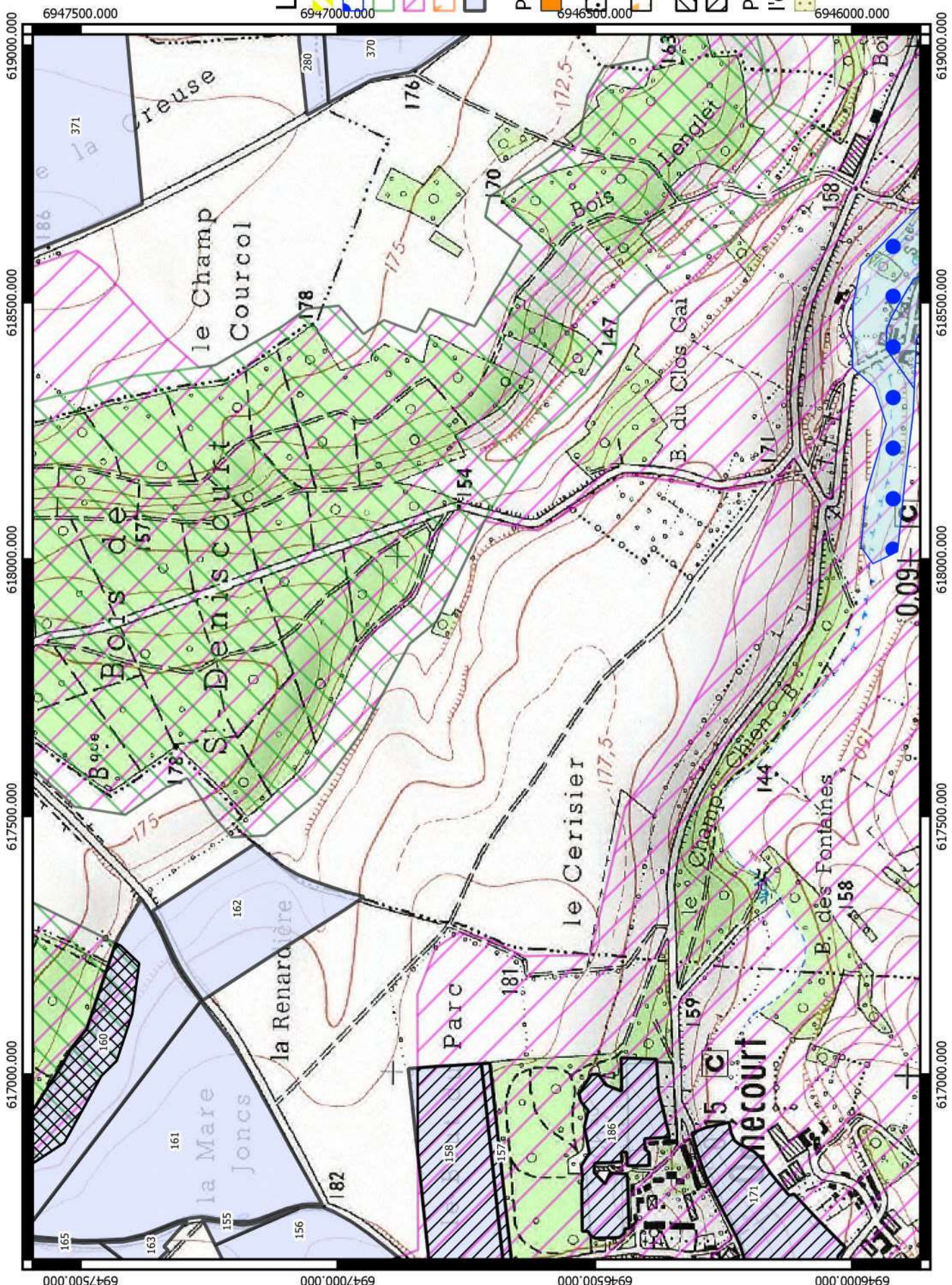
Réalisation : Chambre d'agriculture de l'Oise -
Echelle 1 : 10 000 - Source ORTHOPHOTO 2016

Prospection des zones environnementales et de captage d'eau - Plan d'épandage BGS Agri



Légende

- Méthaniseur
- ZDH
- ZNIEFF1
- ZNIEFF2
- ZPS
- Parcelles plan d'épandage
- Parcelle superposant un périmètre de protection rapproché
- une zone à dominance humide
- une zone de protection spéciale
- une ZNIEFF 1
- une ZNIEFF 2
- Parcelles réservées à l'épandage de boues
- BOUES

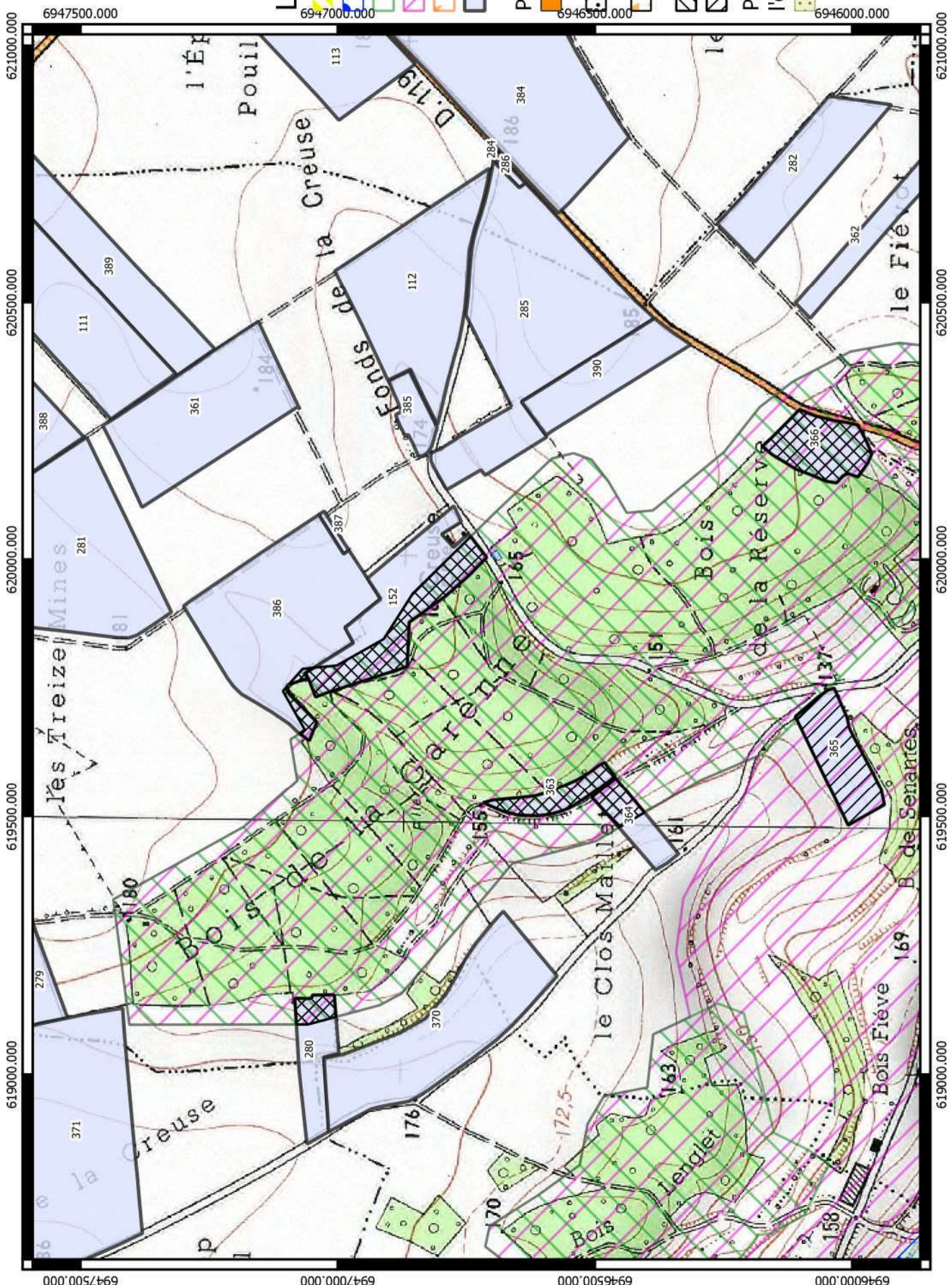


Prospection des zones environnementales et de captage d'eau - Plan d'épandage BGS Agri



Légende

- Méthaniseur
 - ZDH
 - ZNIEFF1
 - ZNIEFF2
 - ZPS
 - Parcelles plan d'épandage
- ### Parcelle superposant
- un périmètre de protection rapproché
 - une zone à dominance humide
 - une zone de protection spéciale
 - une ZNIEFF 1
 - une ZNIEFF 2
- ### Parcelles réservées à l'épandage de boues
- BOUES

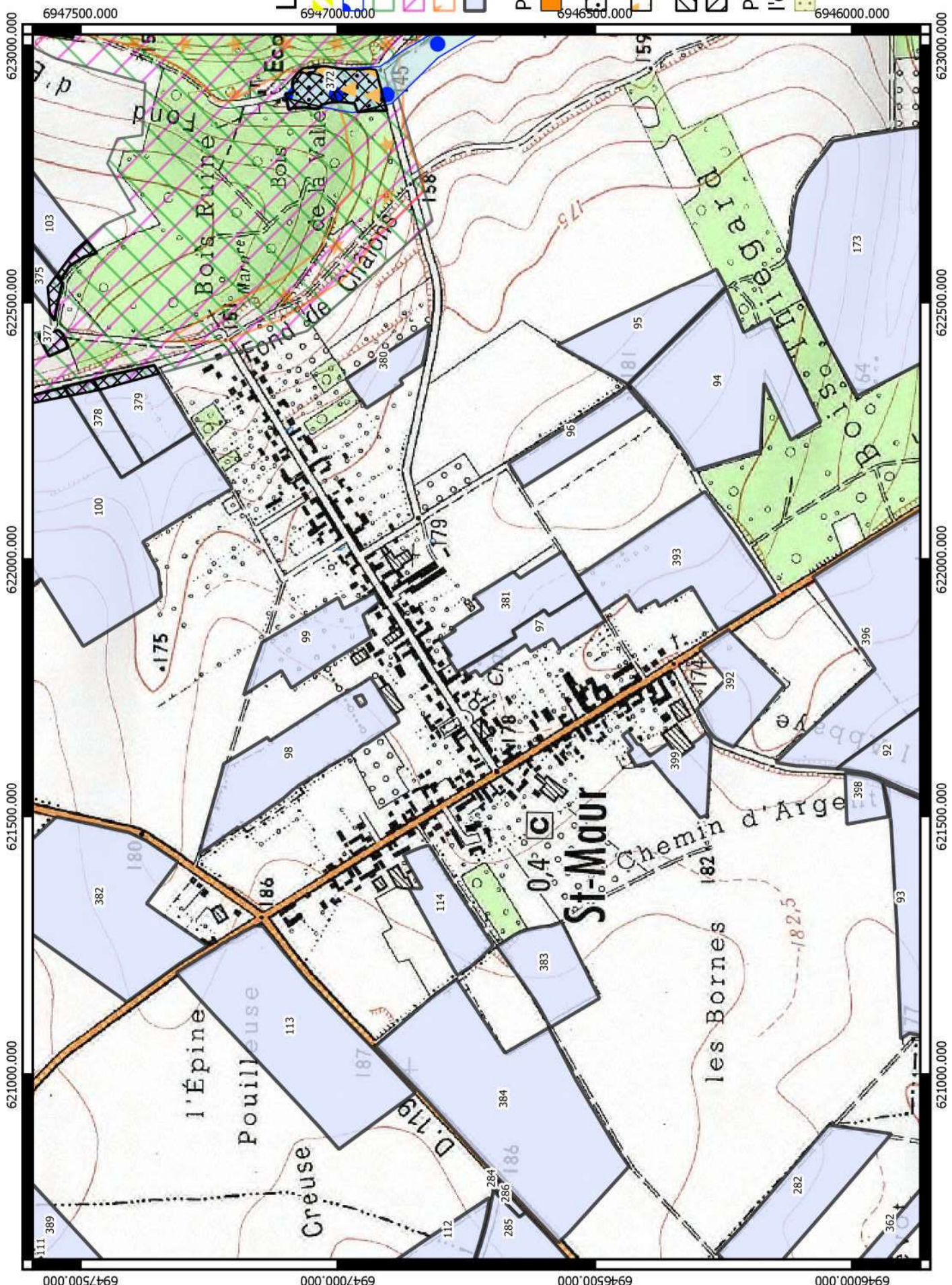


Prospection des zones environnementales et de captage d'eau - Plan d'épandage BGS Agri

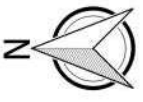


Légende

- Méthaniseur
- ZDH
- ZNIEFF1
- ZNIEFF2
- ZPS
- Parcelles plan d'épandage
- Parcelle superposant un périmètre de protection rapproché
- une zone à dominance humide
- une zone de protection spéciale
- une ZNIEFF 1
- une ZNIEFF 2
- Parcelles réservées à l'épandage de boues
- BOUES

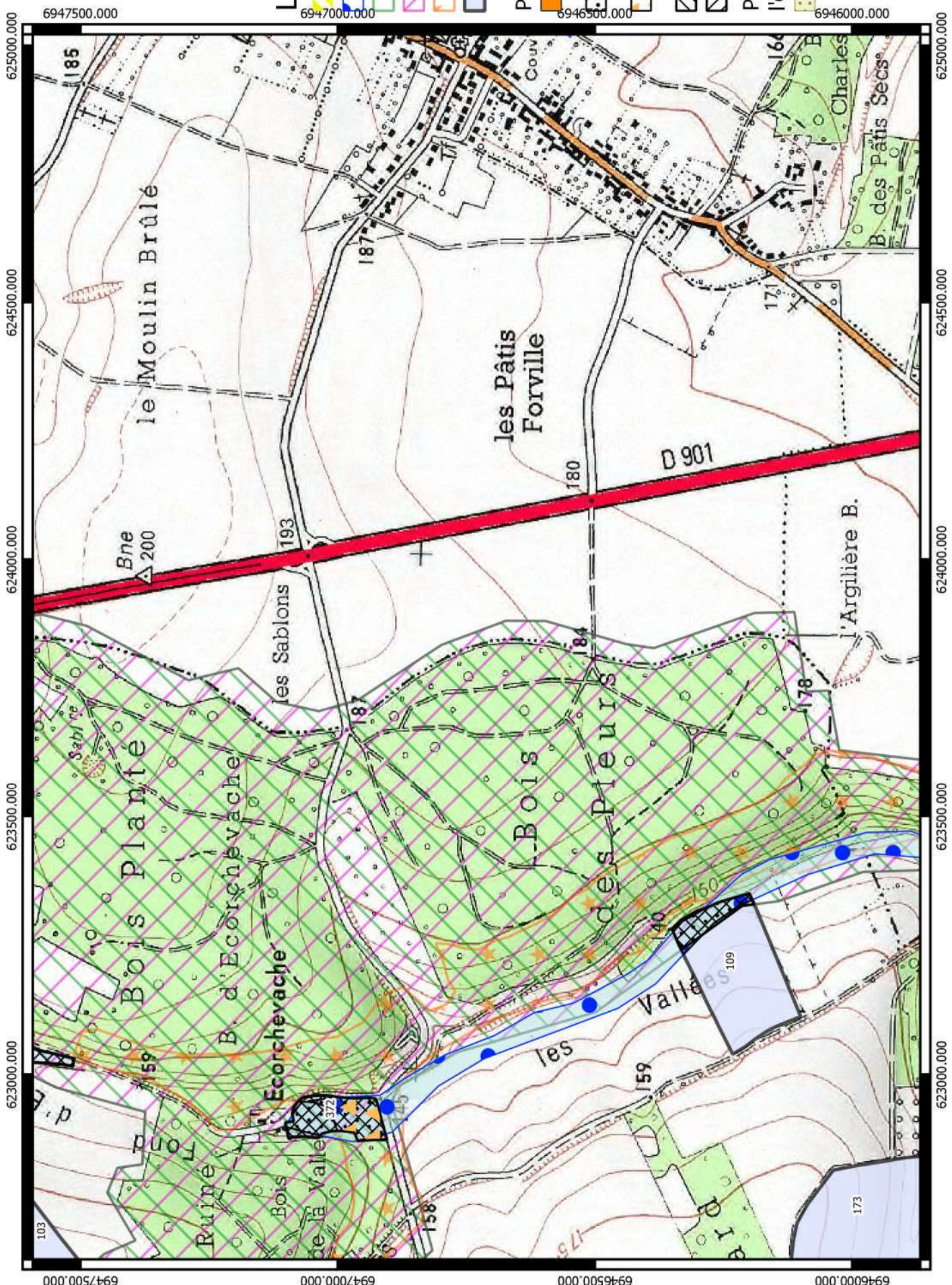


Prospection des zones environnementales et de captage d'eau - Plan d'épandage BGS Agri



Légende

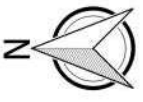
- Méthaniseur
- ZDH
- ZNIEFF1
- ZNIEFF2
- ZPS
- Parcelles plan d'épandage
- Parcelle superposant
 - un périmètre de protection rapproché
 - une zone à dominance humide
 - une zone de protection spéciale
 - une ZNIEFF 1
 - une ZNIEFF 2
- Parcelles réservées à l'épandage de boues
 - BOUES



Prospection des zones environnementales et de captage d'eau - Plan d'épandage BGS Agri

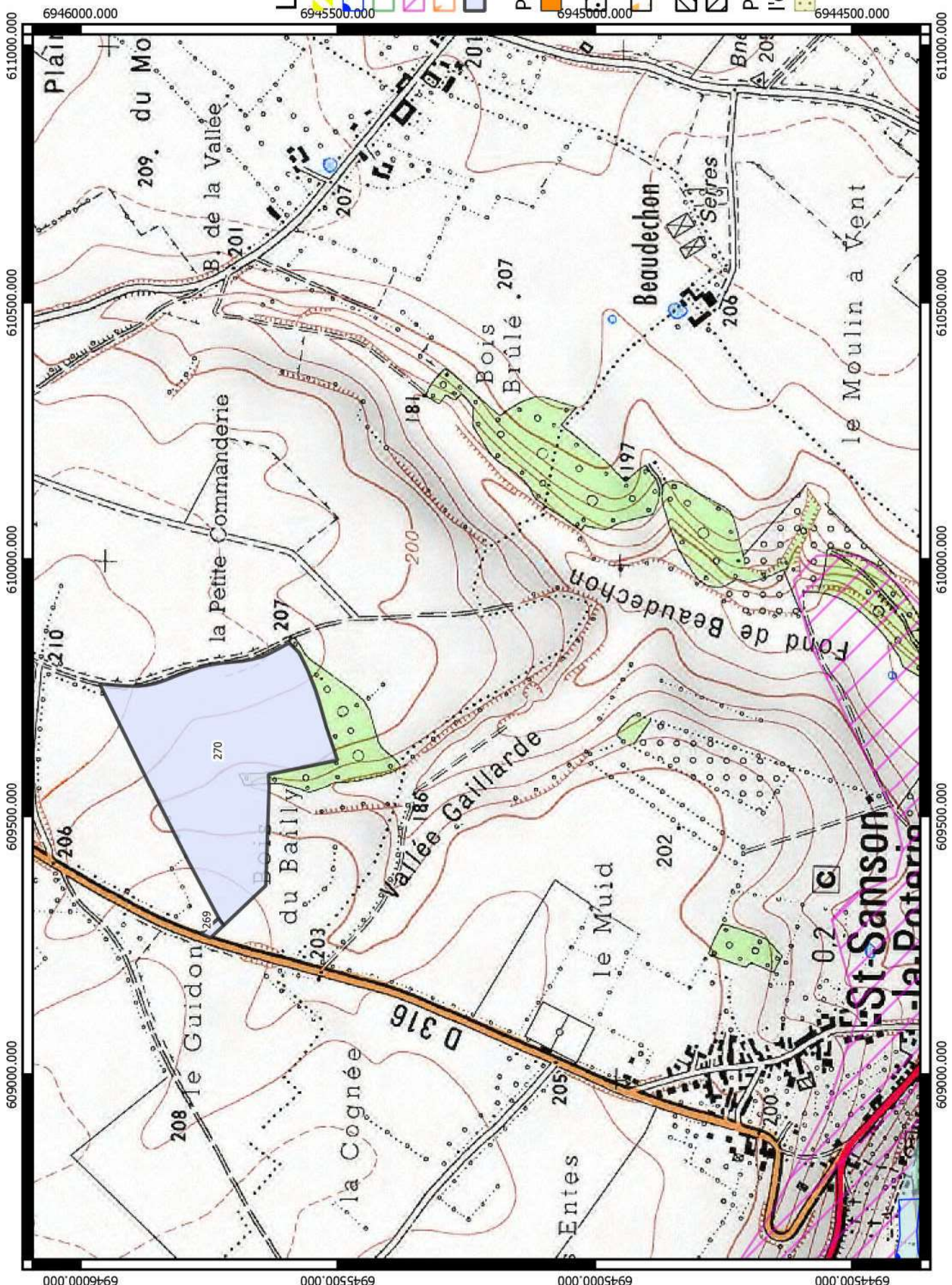


AGRICULTURES & TERRITOIRES
CHAMBRE D'AGRICULTURE OISE



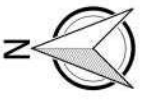
Légende

- Méthaniseur
 - ZDH
 - ZNIEFF1
 - ZNIEFF2
 - ZPS
 - Parcelles plan d'épandage
- Parcelle superposant**
- un périmètre de protection rapproché
 - une zone à dominance humide
 - une zone de protection spéciale
 - une ZNIEFF 1
 - une ZNIEFF 2
- Parcelles réservées à l'épandage de boues**
- BOUES



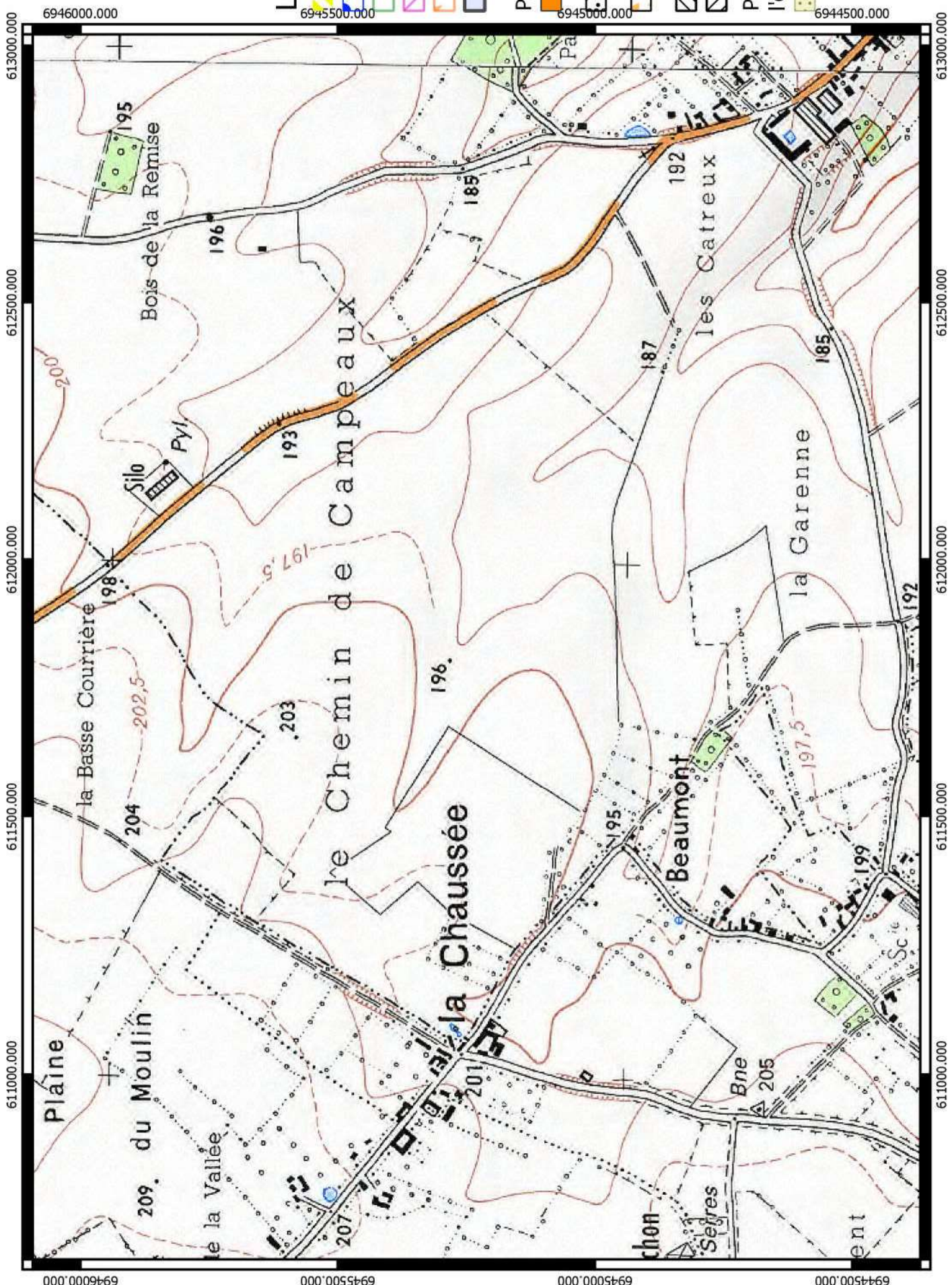
Réalisation : Chambre d'agriculture de l'Oise -
Echelle 1 : 10 000 - Source ORTHOPHOTO 2016

Prospection des zones environnementales et de captage d'eau - Plan d'épandage BGS Agri

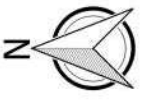


Légende

- Méthaniseur
 - ZDH
 - ZNIEFF1
 - ZNIEFF2
 - ZPS
 - Parcelles plan d'épandage
- Parcelle superposant**
- un périmètre de protection rapproché
 - une zone à dominance humide
 - une zone de protection spéciale
 - une ZNIEFF 1
 - une ZNIEFF 2
- Parcelles réservées à l'épandage de boues**
- BOUES



Prospection des zones environnementales et de captage d'eau - Plan d'épandage BGS Agri

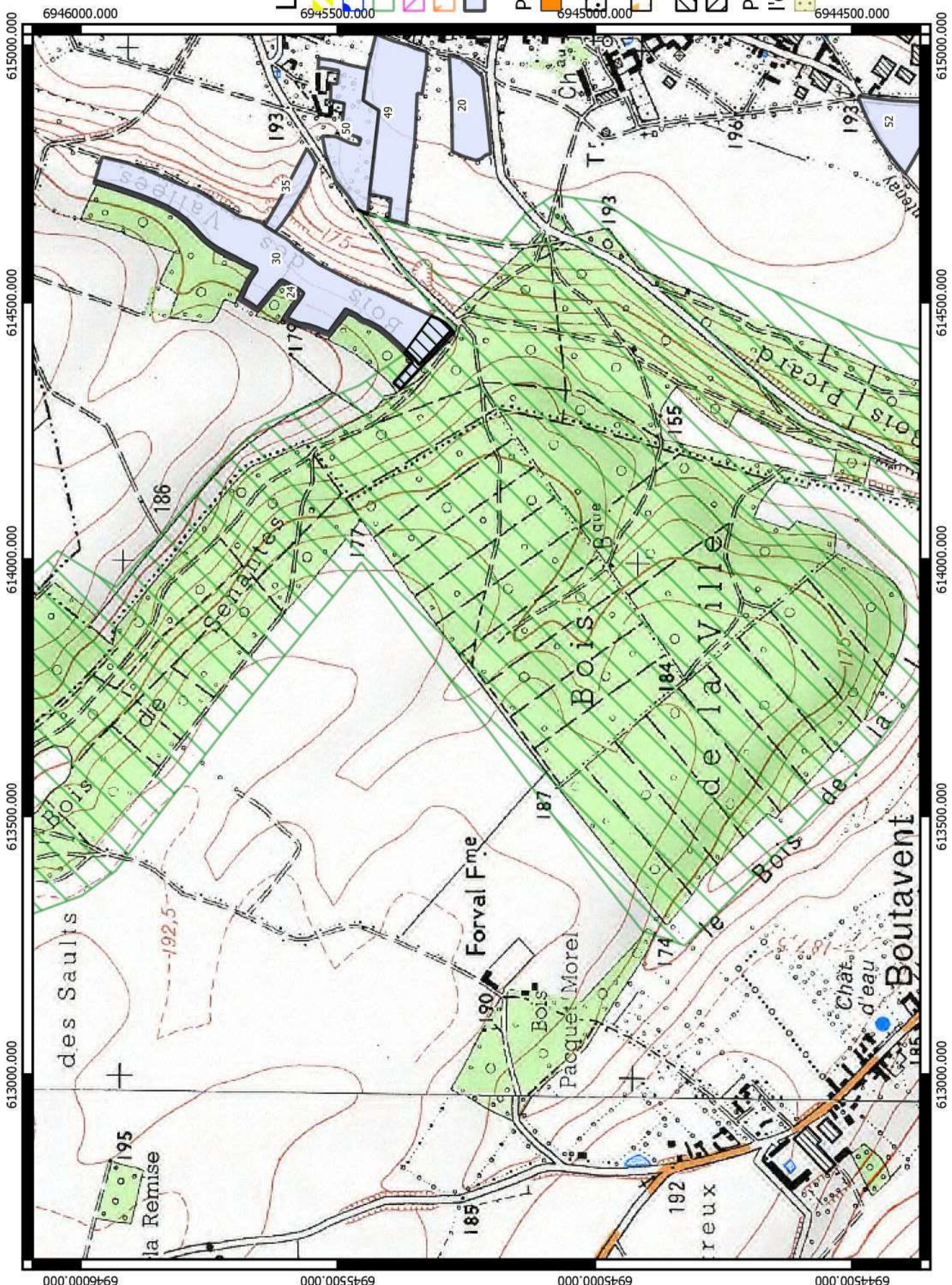


Légende

- Méthaniseur
- ZDH
- ZNIEFF1
- ZNIEFF2
- ZPS
- Parcelles plan d'épandage

- ### Parcelle superposant
- un périmètre de protection rapproché
 - une zone à dominance humide
 - une zone de protection spéciale
 - une ZNIEFF 1
 - une ZNIEFF 2

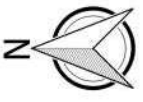
- ### Parcelles réservées à l'épandage de boues
- BOUES



0 300 600 900 1200 m

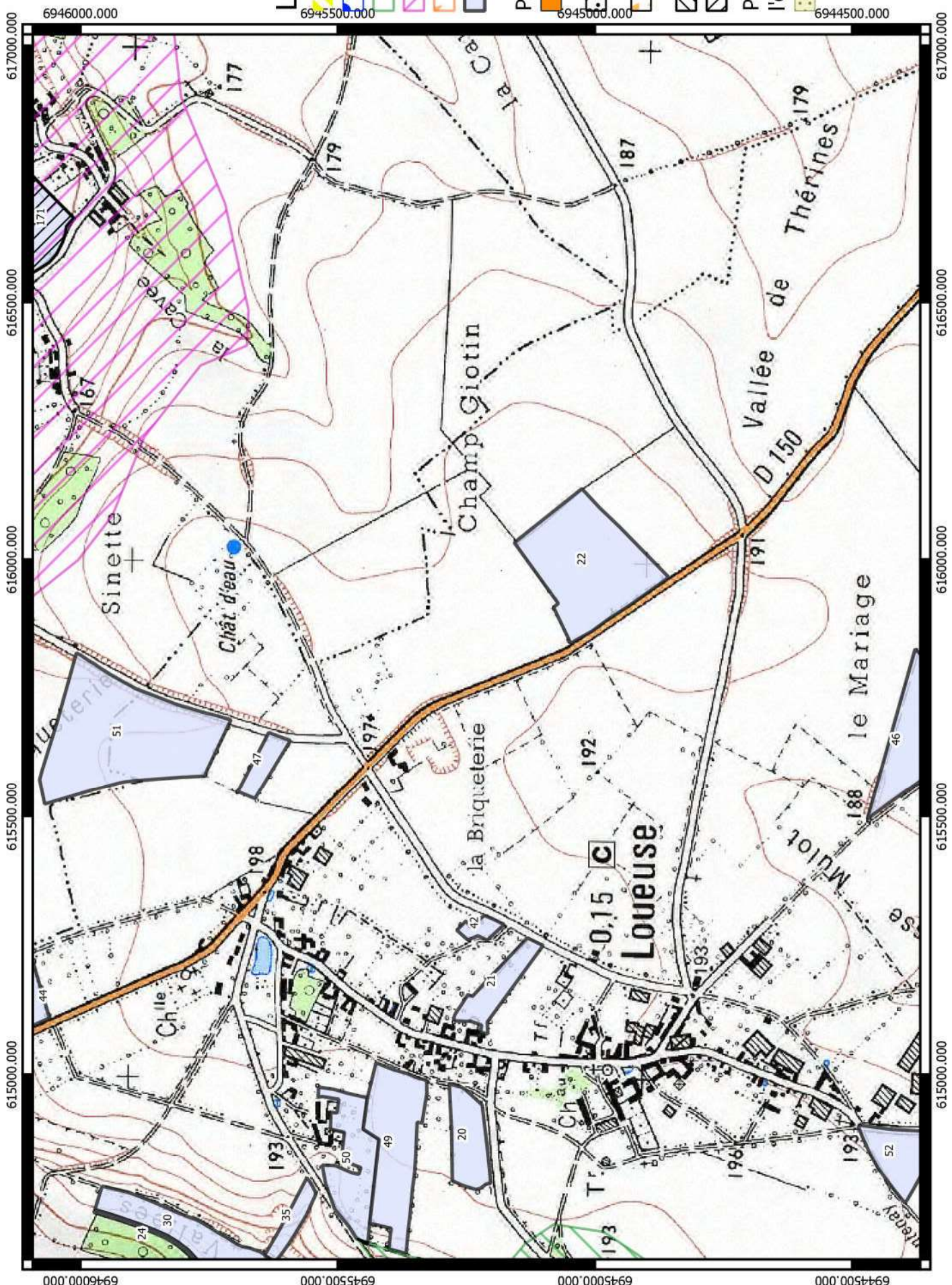
Réalisation : Chambre d'agriculture de l'Oise -
Echelle 1 : 10 000 - Source ORTHOPHOTO 2016

Prospection des zones environnementales et de captage d'eau - Plan d'épandage BGS Agri



Légende













- Méthaniseur
 - ZDH
 - ZNIEFF1
 - ZNIEFF2
 - ZPS
 - Parcelles plan d'épandage
- Parcelaire superposant**
- un périmètre de protection rapproché
 - une zone à dominance humide
 - une zone de protection spéciale
 - une ZNIEFF 1
 - une ZNIEFF 2
- Parcelles réservées à l'épandage de boues**
- BOUES

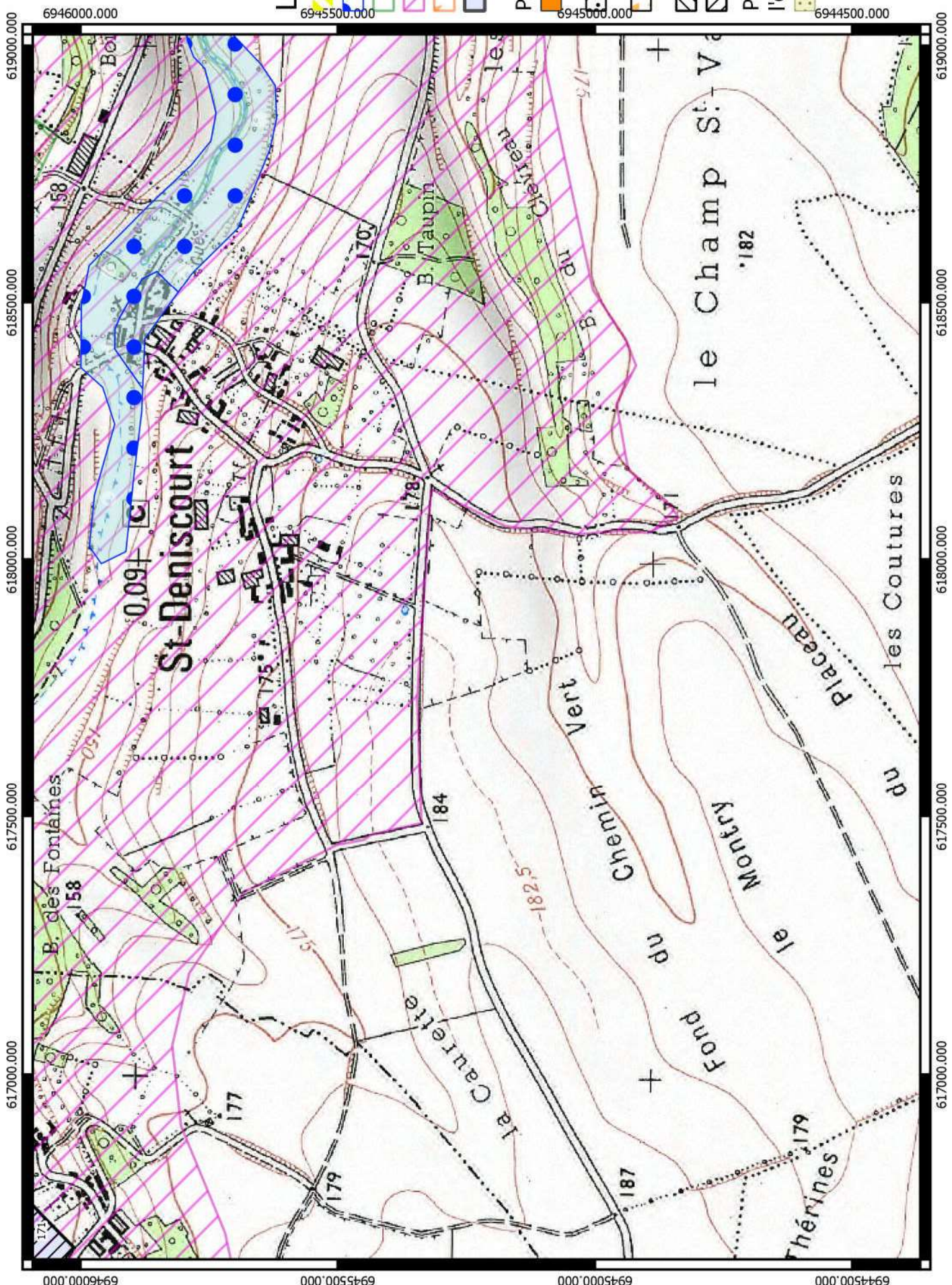


Prospection des zones environnementales et de captage d'eau - Plan d'épandage BGS Agri

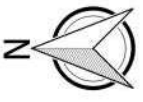


Légende

-  Méthaniseur
 -  ZDH
 -  ZNIEFF1
 -  ZNIEFF2
 -  ZPS
 -  Parcelles plan d'épandage
- Parcelle superposant**
-  un périmètre de protection rapproché
 -  une zone à dominance humide
 -  une zone de protection spéciale
 -  une ZNIEFF 1
 -  une ZNIEFF 2
- Parcelles réservées à l'épandage de boues**
-  BOUES



Prospection des zones environnementales et de captage d'eau - Plan d'épandage BGS Agri



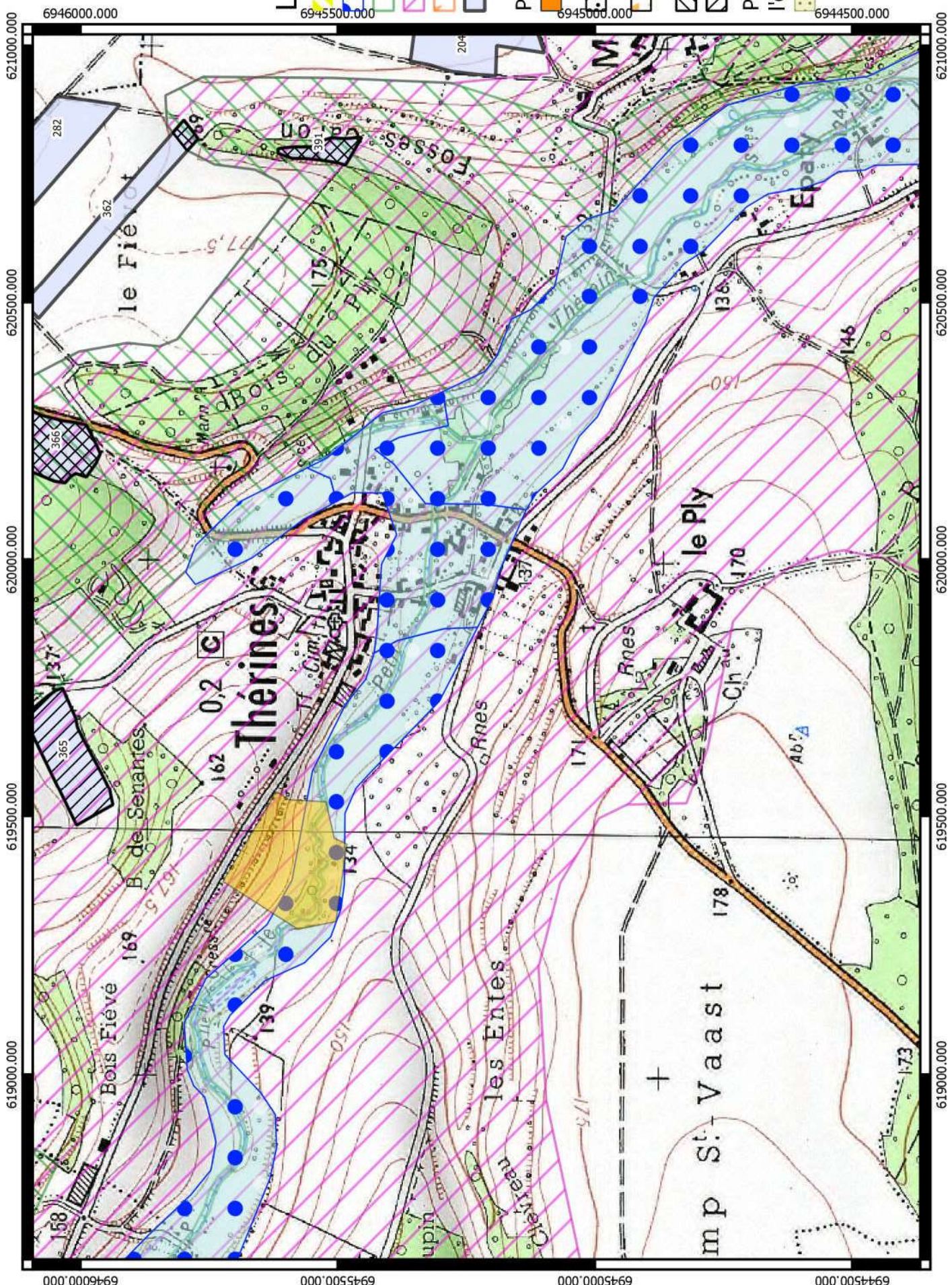
Légende

- Méthaniseur
- ZDH
- ZNIEFF1
- ZNIEFF2
- ZPS
- Parcelles plan d'épandage

Parcelle superposant

- un périmètre de protection rapproché
- une zone à dominance humide
- une zone de protection spéciale
- une ZNIEFF 1
- une ZNIEFF 2

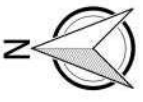
Parcelles réservées à l'épandage de boues



Prospection des zones environnementales et de captage d'eau - Plan d'épandage BGS Agri

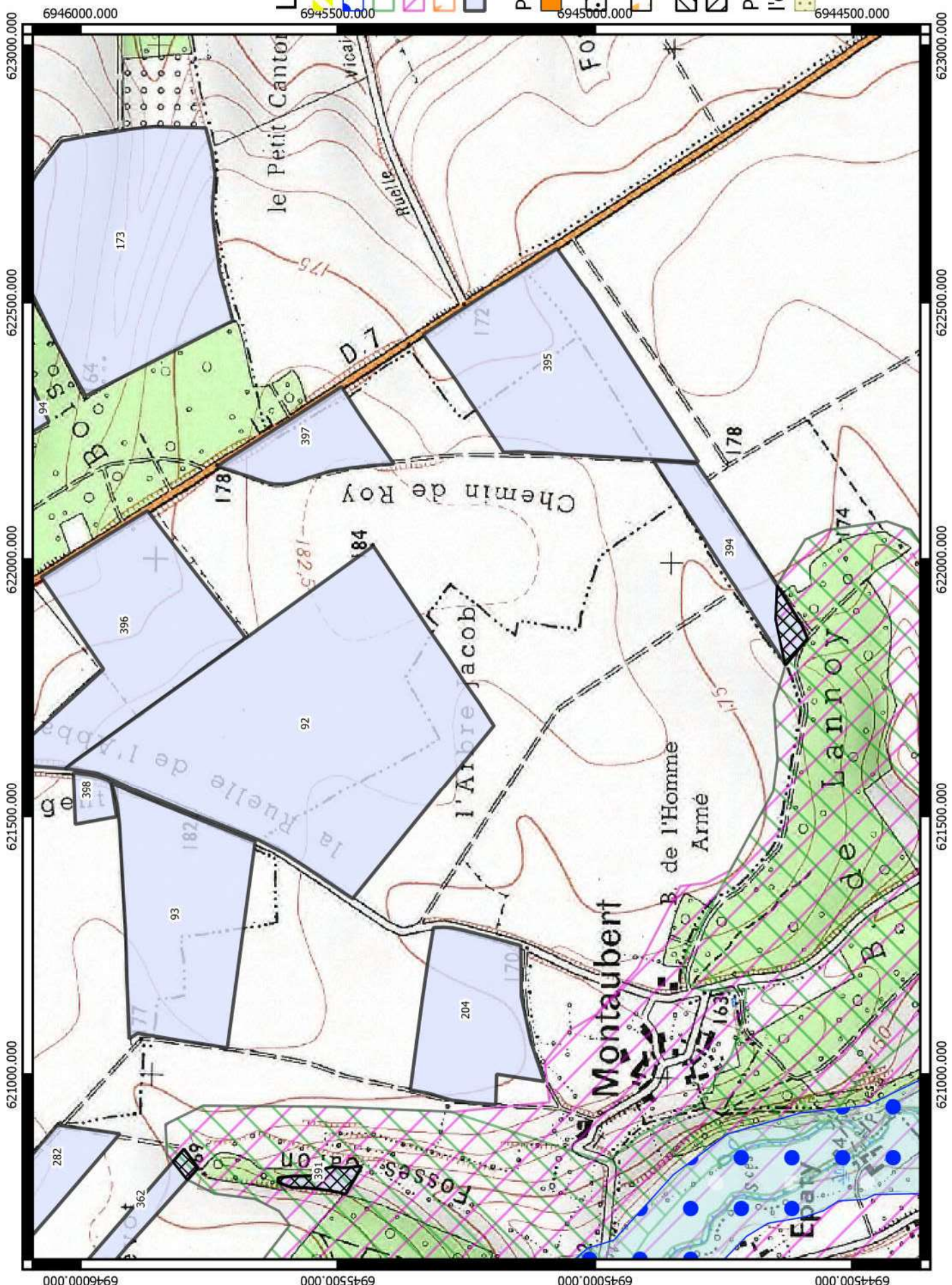


AGRICULTURES & TERRITOIRES
CHAMBRE D'AGRICULTURE OISE



Légende

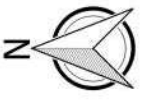
- Méthaniseur
- ZDH
- ZNIEFF1
- ZNIEFF2
- ZPS
- Parcelles plan d'épandage
- Parcelle superposant un périmètre de protection rapproché
- une zone à dominance humide
- une zone de protection spéciale
- une ZNIEFF 1
- une ZNIEFF 2
- Parcelles réservées à l'épandage de boues
- BOUES
















Prospection des zones environnementales et de captage d'eau - Plan d'épandage BGS Agri

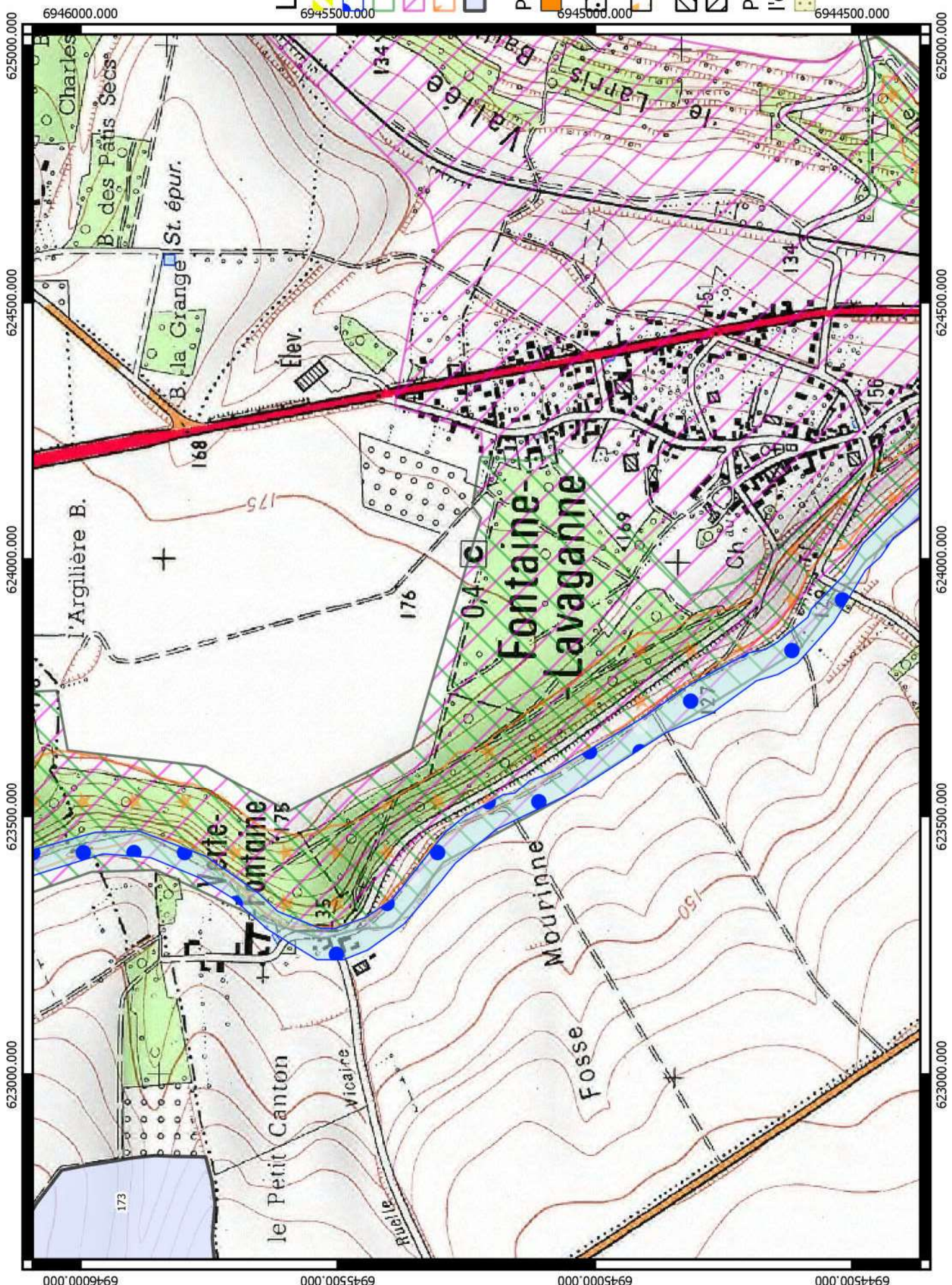


AGRICULTURES & TERRITOIRES
CHAMBRE D'AGRICULTURE OISE



Légende

-  Méthaniseur
-  ZDH
-  ZNIEFF1
-  ZNIEFF2
-  ZPS
-  Parcelles plan d'épandage
-  Parcelle superposant un périmètre de protection rapproché
-  une zone à dominance humide
-  une zone de protection spéciale
-  une ZNIEFF 1
-  une ZNIEFF 2
-  Parcelles réservées à l'épandage de boues
-  BOUES



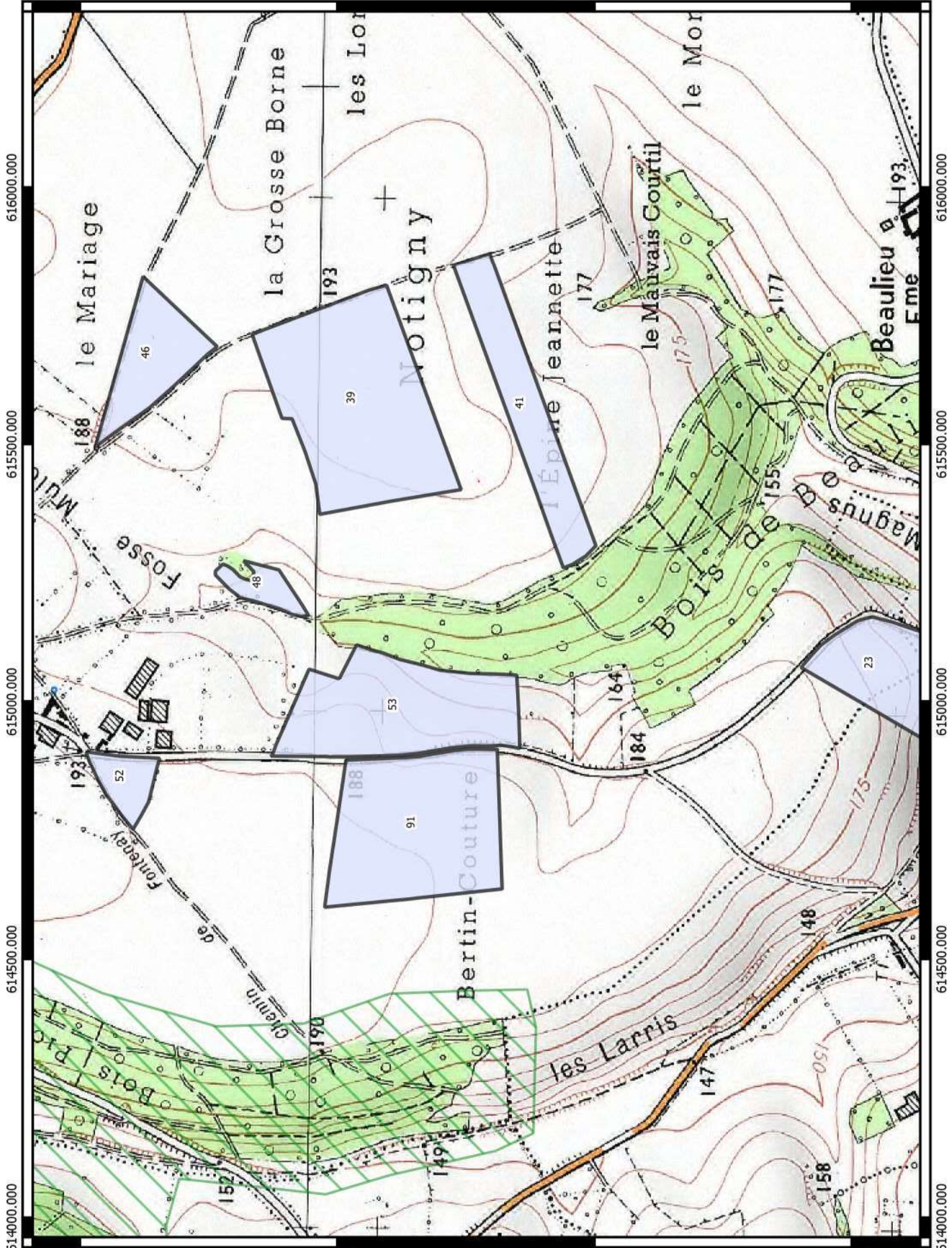
Prospection des zones environnementales et de captage d'eau - Plan d'épandage BGS Agri



Légende

- Méthaniseur
- ZDH
- ZNIEFF1
- ZNIEFF2
- ZPS
- Parcelles plan d'épandage
- Parcelle superposant
 - un périmètre de protection rapproché
 - une zone à dominance humide
 - une zone de protection spéciale
 - une ZNIEFF 1
 - une ZNIEFF 2
- Parcelles réservées à l'épandage de boues
 - BOUES

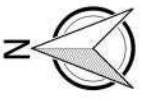
6944500.000 6944000.000 6943500.000 6943000.000 6160000.000 6155000.000 6150000.000 6145000.000 6140000.000



Prospection des zones environnementales et de captage d'eau - Plan d'épandage BGS Agri



AGRICULTURES & TERRITOIRES
CHAMBRE D'AGRICULTURE OISE

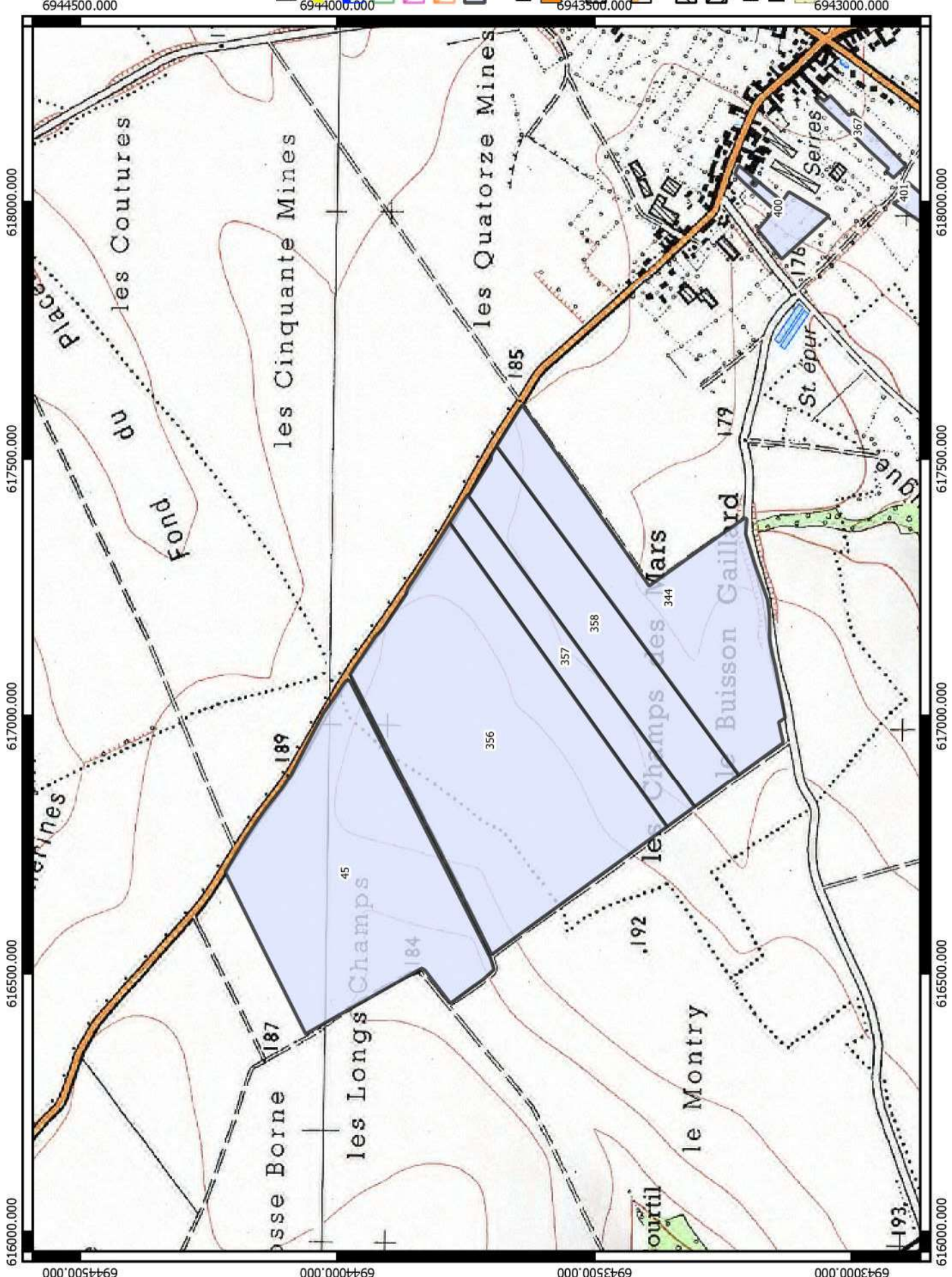


Légende

- Méthaniseur
- ZDH
- ZNIEFF1
- ZNIEFF2
- ZPS
- Parcelles plan d'épandage

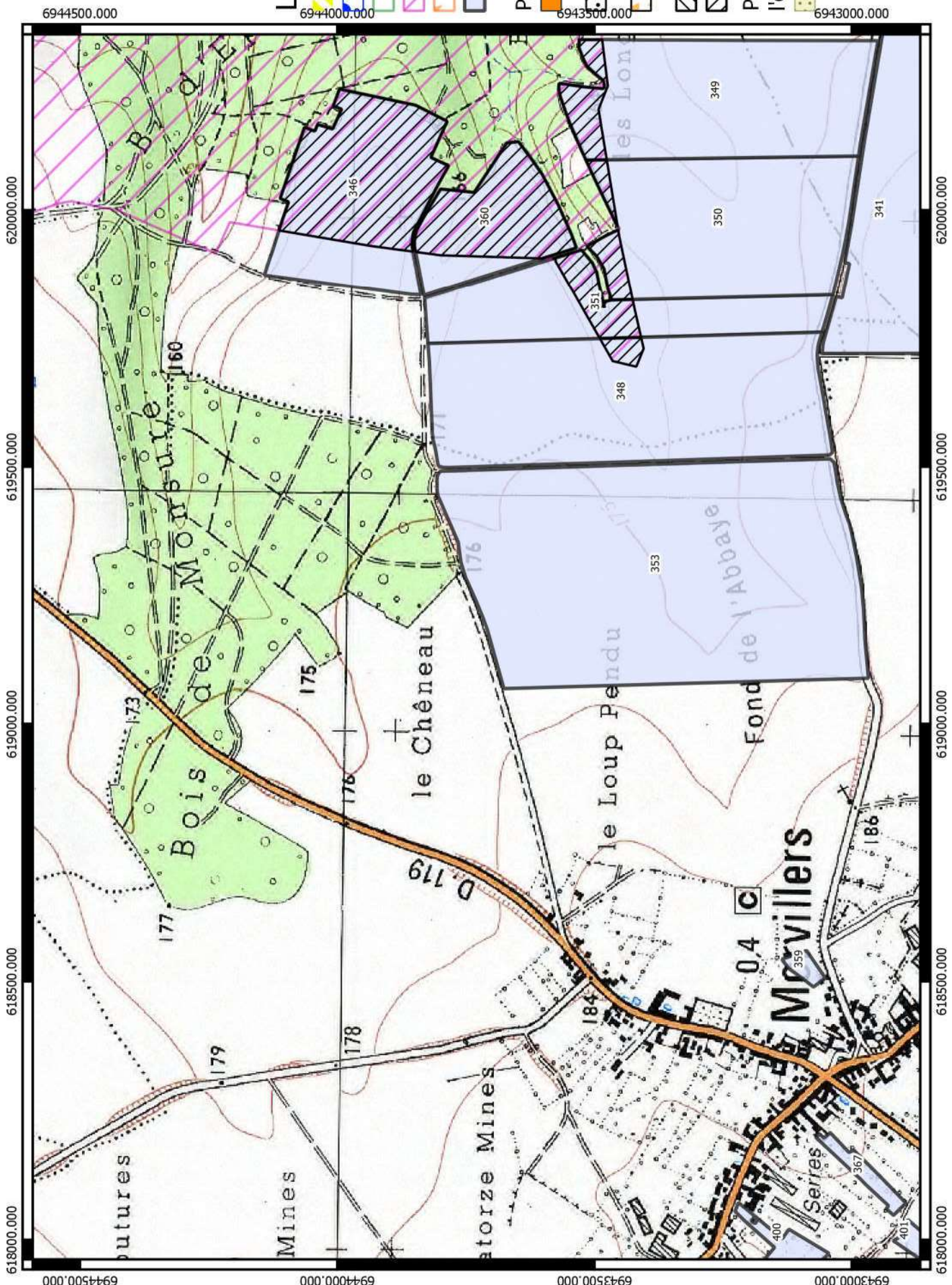
- ### Parcelle superposant
- un périmètre de protection rapproché
 - une zone à dominance humide
 - une zone de protection spéciale
 - une ZNIEFF 1
 - une ZNIEFF 2

- ### Parcelles réservées à l'épandage de boues
- BOUES









Réalisation : Chambre d'agriculture de l'Oise -
Echelle 1 : 10 000 - Source ORTHOPHOTO 2016






Prospection des zones environnementales et de captage d'eau - Plan d'épandage BGS Agri



Légende

-  Méthaniseur
-  ZDH
-  ZNIEFF1
-  ZNIEFF2
-  ZPS
-  Parcelles plan d'épandage

Parcelaire superposant

-  un périmètre de protection rapproché
-  une zone à dominance humide
-  une zone de protection spéciale
-  une ZNIEFF 1
-  une ZNIEFF 2

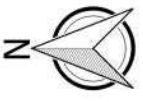
Parcelles réservées à l'épandage de boues

-  BOUES

Prospection des zones environnementales et de captage d'eau - Plan d'épandage BGS Agri



AGRICULTURES & TERRITOIRES
CHAMBRE D'AGRICULTURE OISE



Légende

- Méthaniseur
- ZDH
- ZNIEFF1
- ZNIEFF2
- ZPS
- Parcelles plan d'épandage

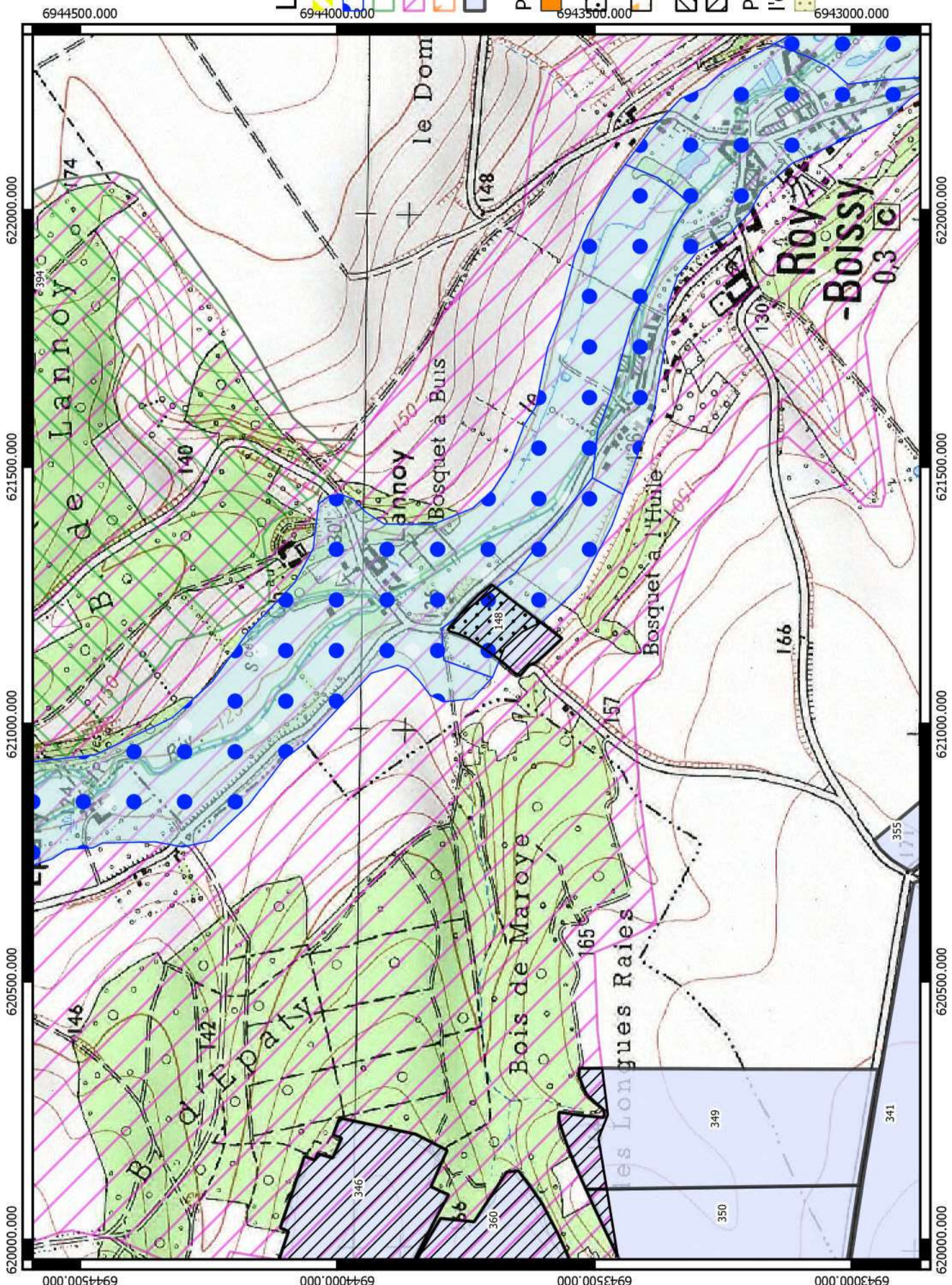
Parcelle superposant

- un périmètre de protection rapproché
- une zone à dominance humide
- une zone de protection spéciale

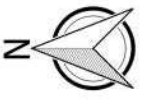
- une ZNIEFF 1
- une ZNIEFF 2

Parcelles réservées à l'épandage de boues

- BOUES

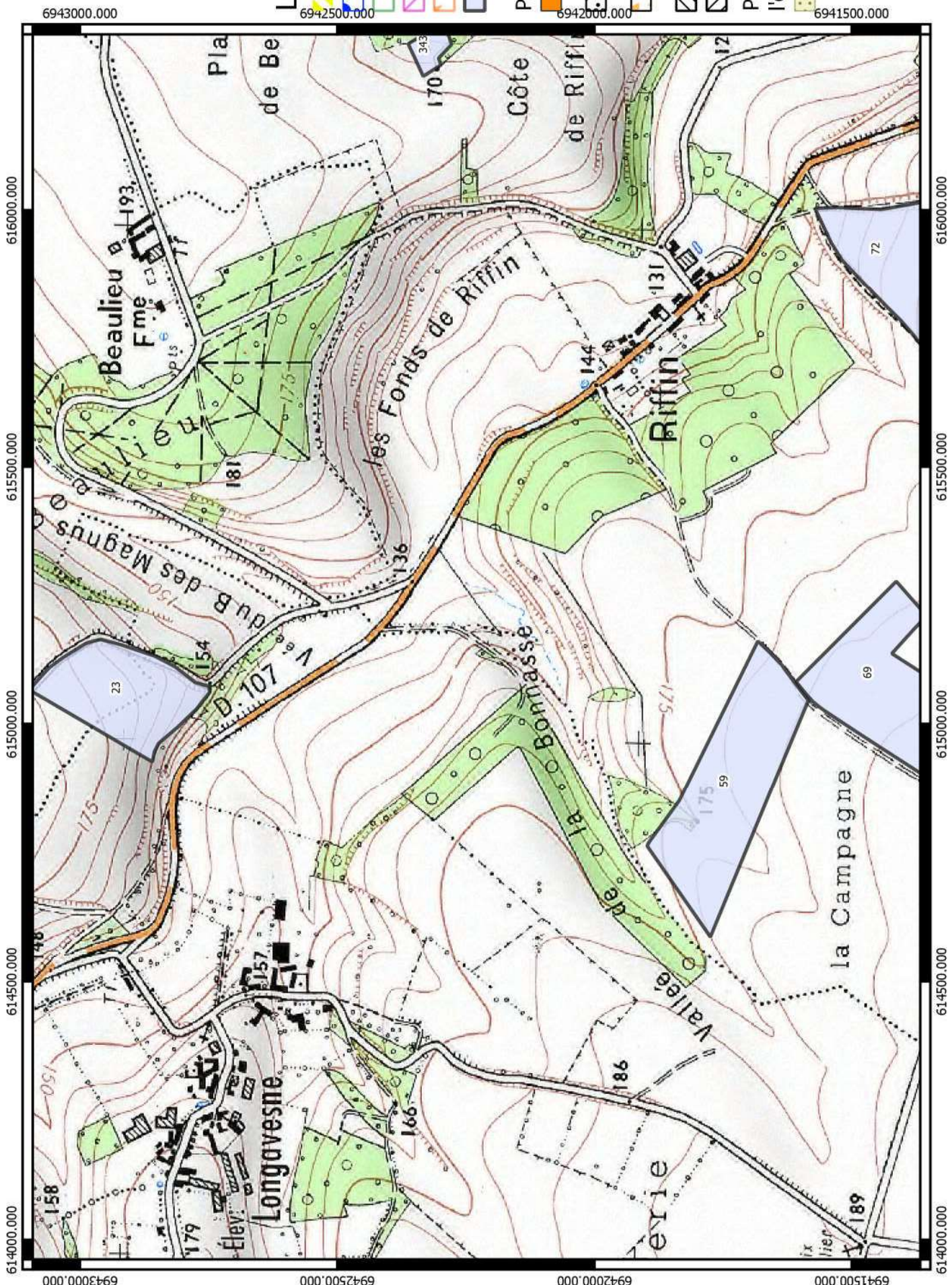


Prospection des zones environnementales et de captage d'eau - Plan d'épandage BGS Agri



Légende













- Méthaniseur
- ZDH
- ZNIEFF1
- ZNIEFF2
- ZPS
- Parcelles plan d'épandage
- Parcelle superposant un périmètre de protection rapproché
- une zone à dominance humide
- une zone de protection spéciale
- une ZNIEFF 1
- une ZNIEFF 2
- Parcelles réservées à l'épandage de boues
- BOUES

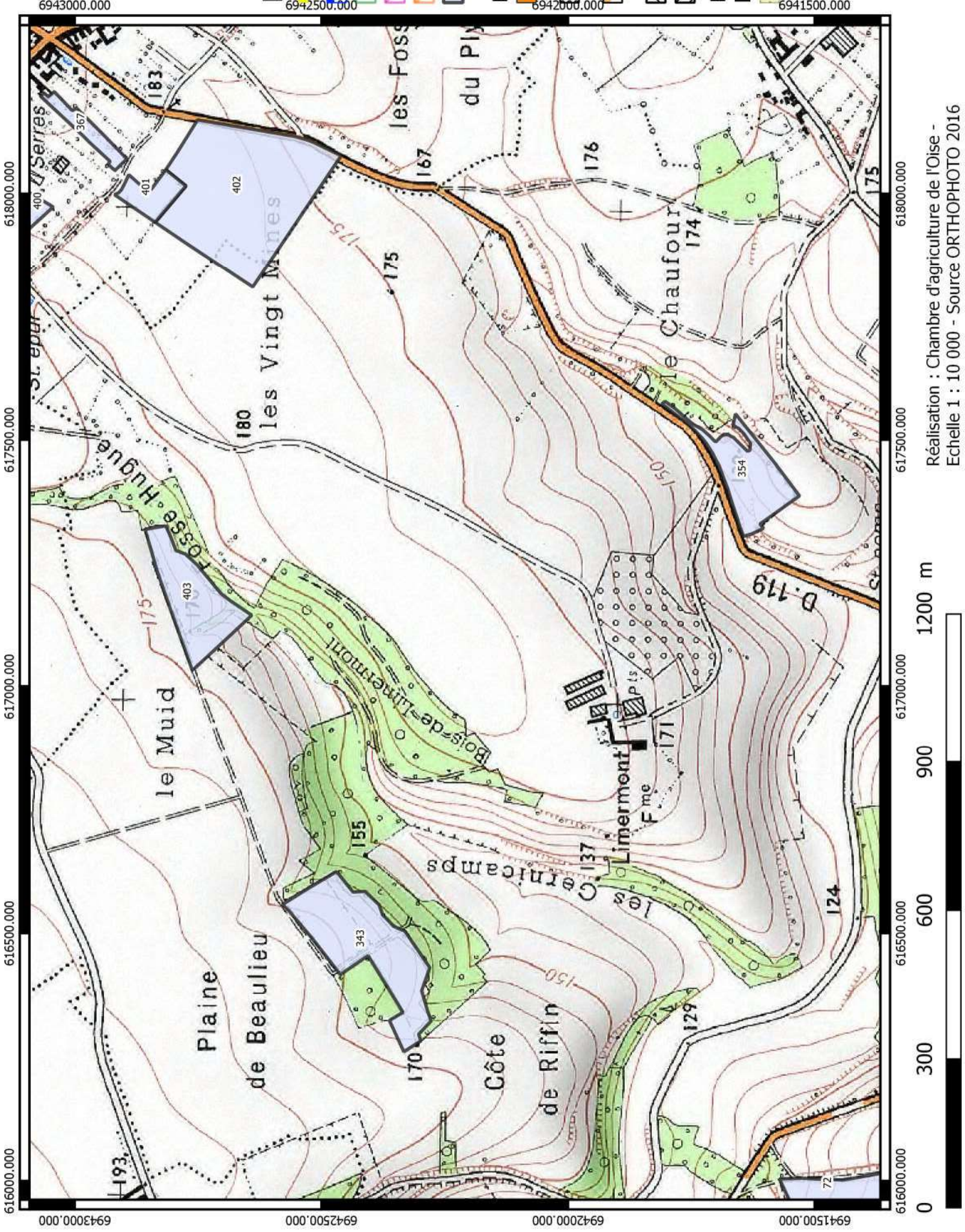


Prospection des zones environnementales et de captage d'eau - Plan d'épandage BGS Agri



Légende

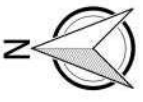
-  Méthaniseur
 -  ZDH
 -  ZNIEFF1
 -  ZNIEFF2
 -  ZPS
 -  Parcelles plan d'épandage
- Parcelaire superposant**
-  un périmètre de protection rapproché
 -  une zone à dominance humide
 -  une zone de protection spéciale
 -  une ZNIEFF 1
 -  une ZNIEFF 2
- Parcelles réservées à l'épandage de boues**
-  BOUES



Prospection des zones environnementales et de captage d'eau - Plan d'épandage BGS Agri

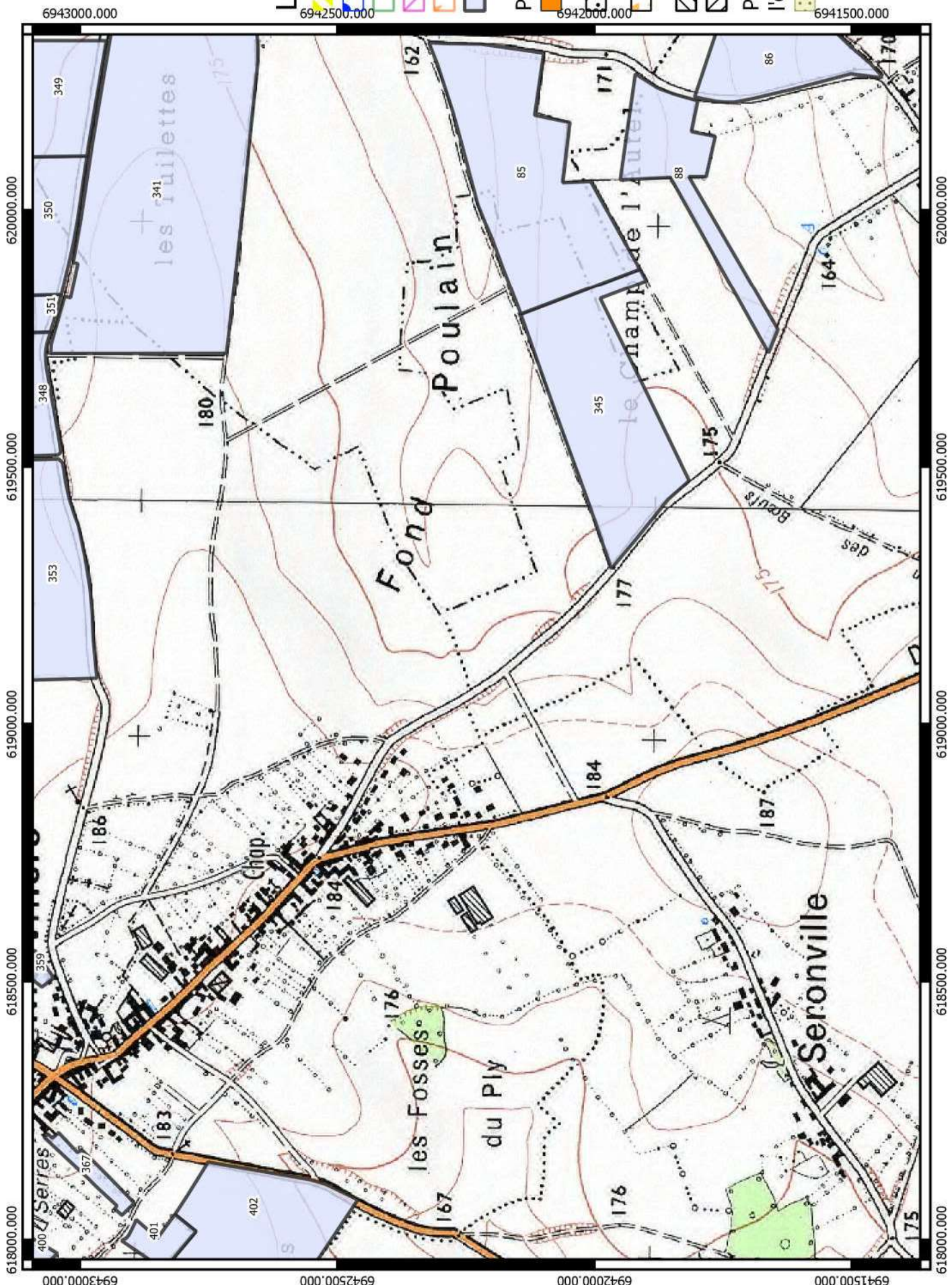


AGRICULTURES & TERRITOIRES
CHAMBRE D'AGRICULTURE OISE



Légende

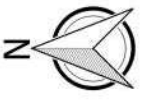
- Méthaniseur
 - ZDH
 - ZNIEFF1
 - ZNIEFF2
 - ZPS
 - Parcelles plan d'épandage
- Parcelle superposant**
- un périmètre de protection rapproché
 - une zone à dominance humide
 - une zone de protection spéciale
 - une ZNIEFF 1
 - une ZNIEFF 2
- Parcelles réservées à l'épandage de boues**
- BOUES



Prospection des zones environnementales et de captage d'eau - Plan d'épandage BGS Agri

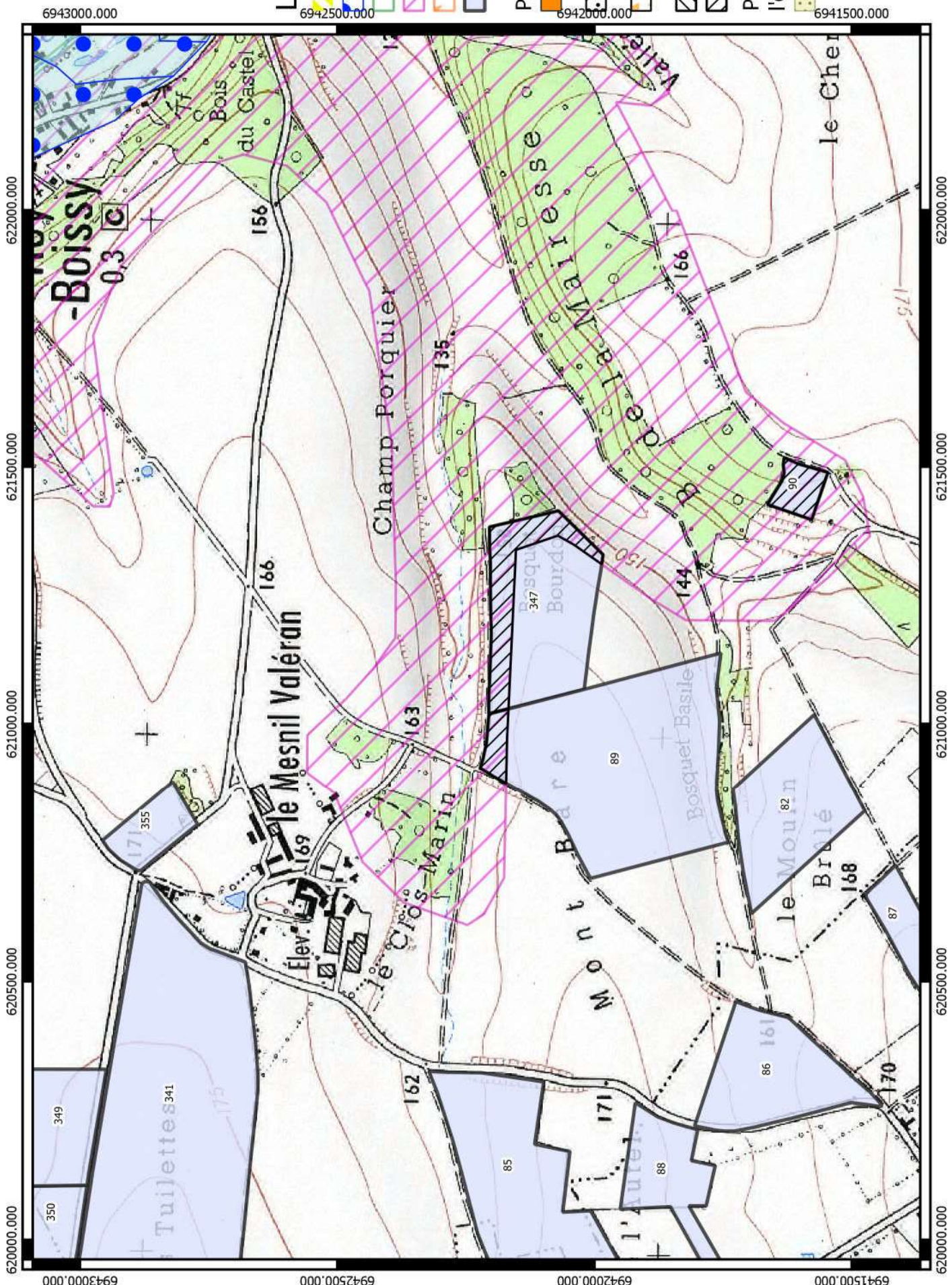


AGRICULTURES & TERRITOIRES
CHAMBRE D'AGRICULTURE OISE



Légende

- Méthaniseur
 - ZDH
 - ZNIEFF1
 - ZNIEFF2
 - ZPS
 - Parcelles plan d'épandage
- Parcelle superposant**
- un périmètre de protection rapproché
 - une zone à dominance humide
 - une zone de protection spéciale
 - une ZNIEFF 1
 - une ZNIEFF 2
- Parcelles réservées à l'épandage de boues**
- BOUES



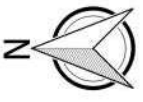
Réalisation : Chambre d'agriculture de l'Oise -
Echelle 1 : 10 000 - Source ORTHOPHOTO 2016

1200 m

Prospection des zones environnementales et de captage d'eau - Plan d'épandage BGS Agri

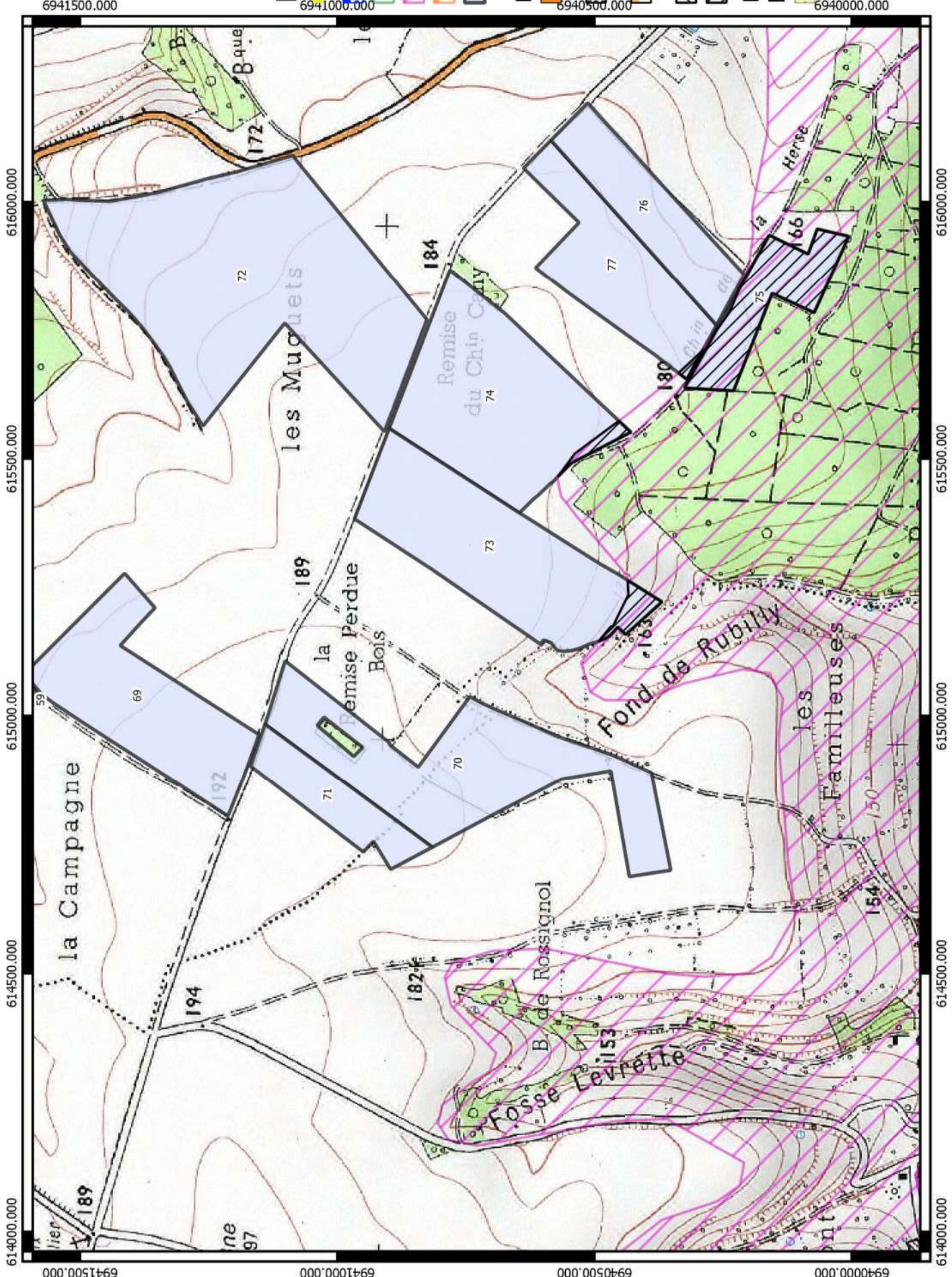


AGRICULTURES & TERRITOIRES
CHAMBRE D'AGRICULTURE OISE



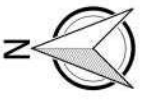
Légende

- Méthaniseur
 - ZDH
 - ZNIEFF1
 - ZNIEFF2
 - ZPS
 - Parcelles plan d'épandage
- Parcelaire superposant**
- un périmètre de protection rapproché
 - une zone à dominance humide
 - une zone de protection spéciale
 - une ZNIEFF 1
 - une ZNIEFF 2
- Parcelles réservées à l'épandage de boues**
- BOUES



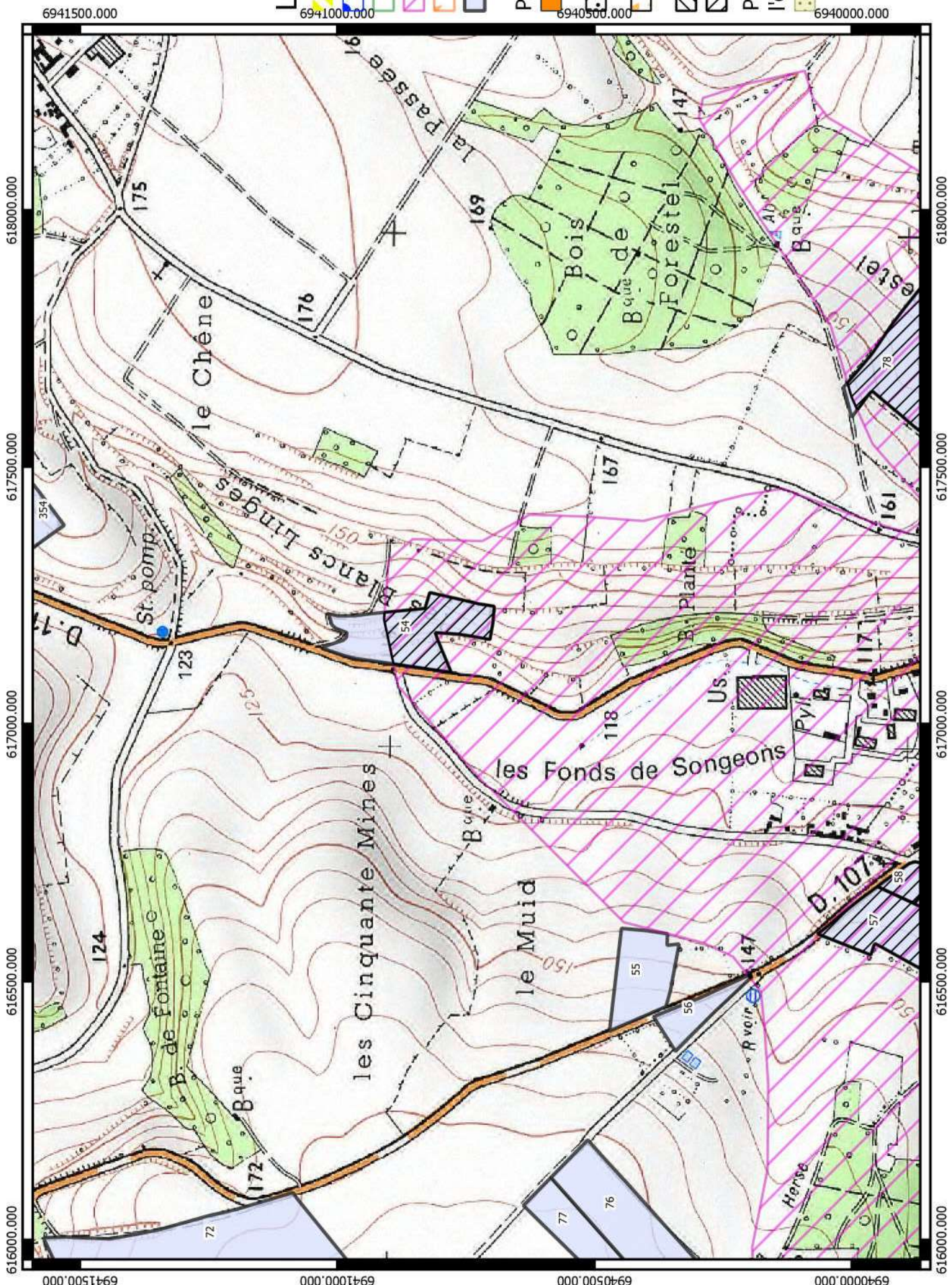
Réalisation : Chambre d'agriculture de l'Oise -
Echelle 1 : 10 000 - Source ORTHOPHOTO 2016

Prospection des zones environnementales et de captage d'eau - Plan d'épandage BGS Agri



Légende

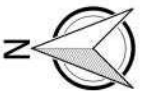
- Méthaniseur
 - ZDH
 - ZNIEFF1
 - ZNIEFF2
 - ZPS
 - Parcelles plan d'épandage
- Parcelaire superposant**
- un périmètre de protection rapproché
 - une zone à dominance humide
 - une zone de protection spéciale
 - une ZNIEFF 1
 - une ZNIEFF 2
- Parcelles réservées à l'épandage de boues**
- BOUES



Prospection des zones environnementales et de captage d'eau - Plan d'épandage BGS Agri



AGRICULTURES & TERRITOIRES
CHAMBRE D'AGRICULTURE OISE

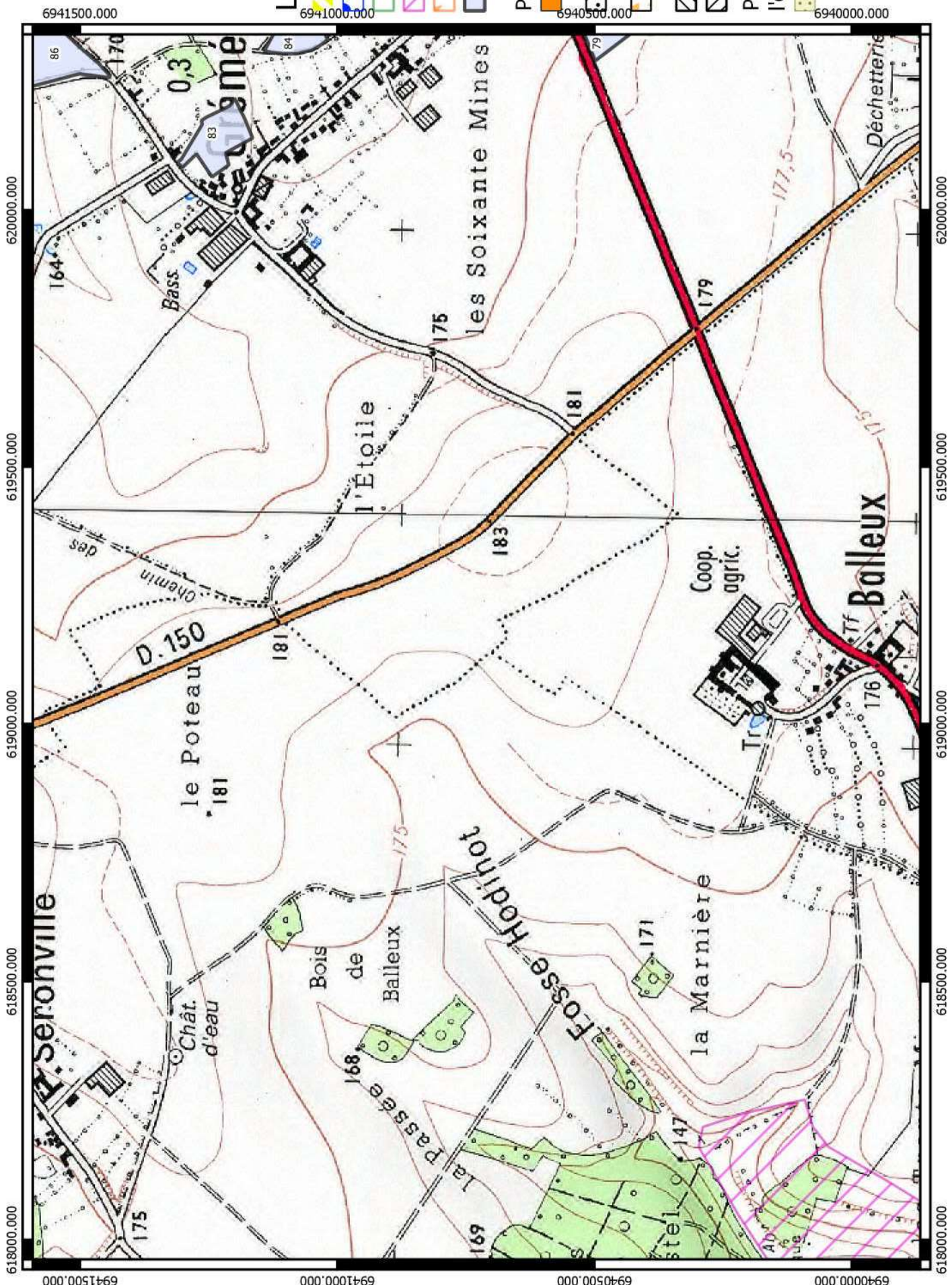


Légende

- Méthaniseur
- ZDH
- ZNIEFF1
- ZNIEFF2
- ZPS
- Parcelles plan d'épandage

- ### Parcelle superposant
- un périmètre de protection rapproché
 - une zone à dominance humide
 - une zone de protection spéciale
 - une ZNIEFF 1
 - une ZNIEFF 2

- ### Parcelles réservées à l'épandage de boues
- BOUES

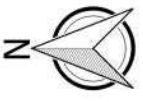


Réalisation : Chambre d'agriculture de l'Oise -
Echelle 1 : 10 000 - Source ORTHOPHOTO 2016

Projection des zones environnementales et de captage d'eau - Plan d'épandage BGS Agri

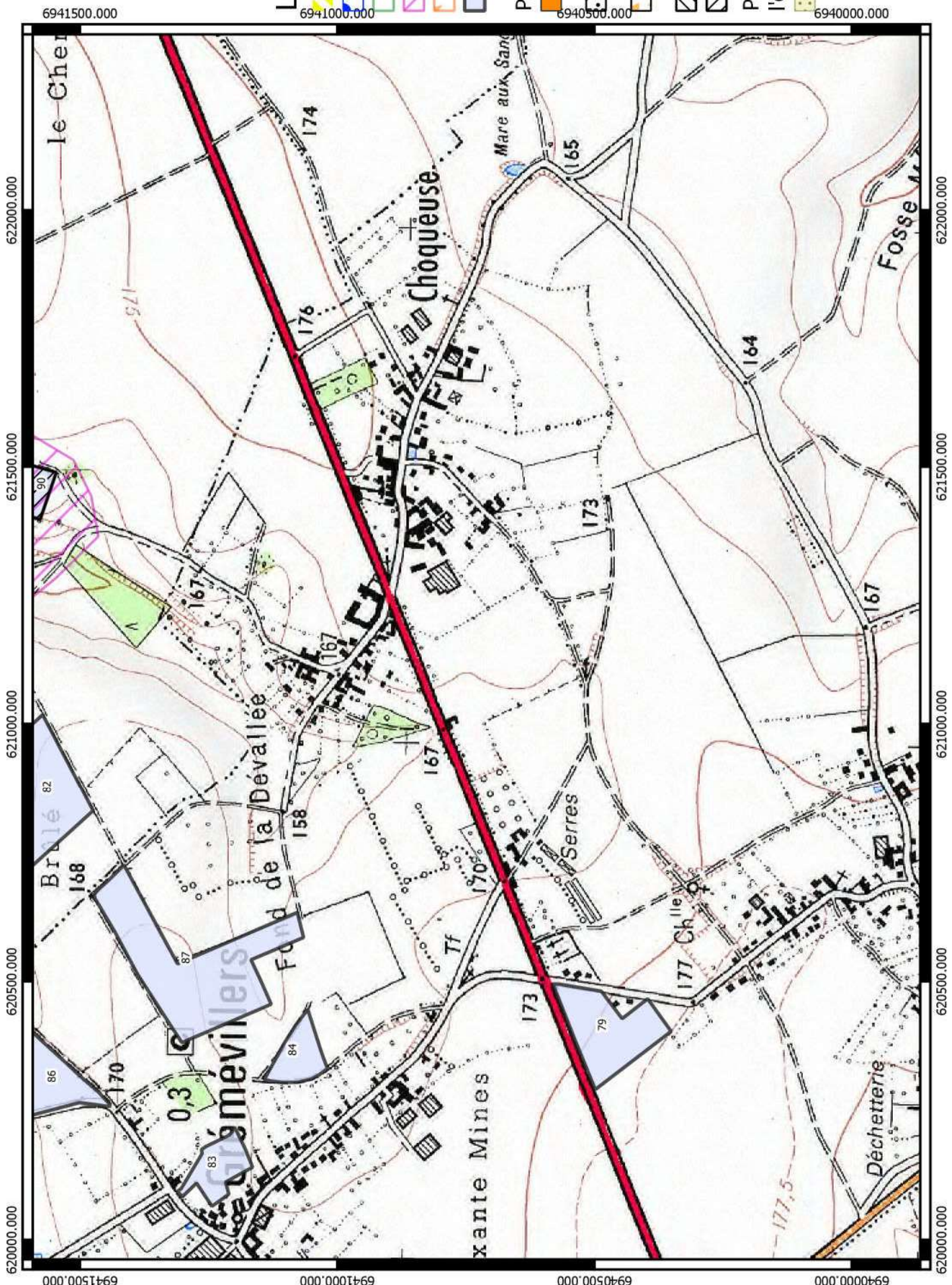


AGRICULTURES & TERRITOIRES
CHAMBRE D'AGRICULTURE OISE



Légende














- Méthaniseur
- ZDH
- ZNIEFF1
- ZNIEFF2
- ZPS
- Parcelles plan d'épandage
- Parcelle superposant un périmètre de protection rapproché
- une zone à dominance humide
- une zone de protection spéciale
- une ZNIEFF 1
- une ZNIEFF 2
- Parcelles réservées à l'épandage de boues
- BOUES

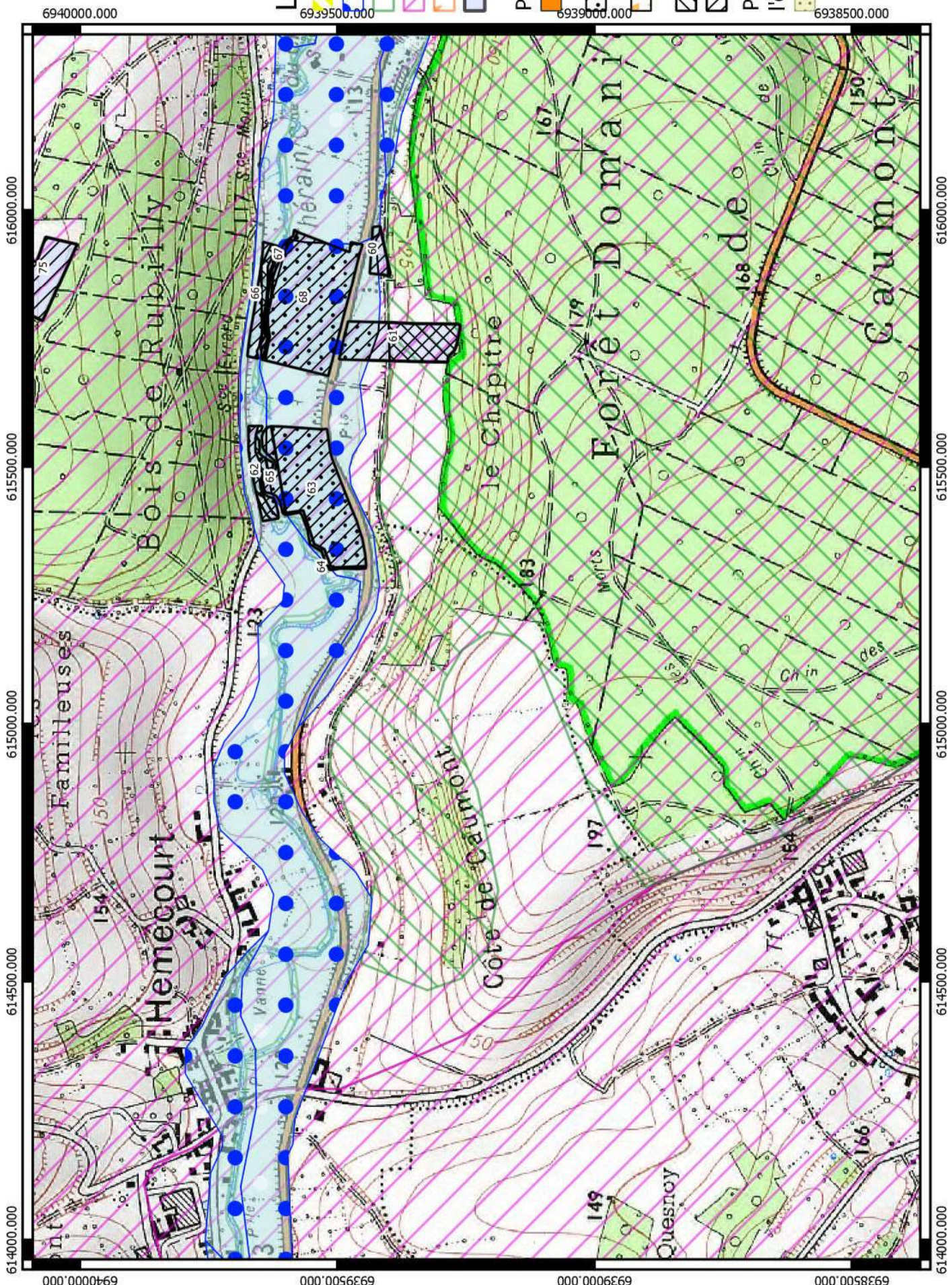


Prospection des zones environnementales et de captage d'eau - Plan d'épandage BGS Agri

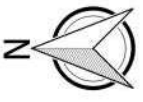


Légende

-  Méthaniseur
-  ZDH
-  ZNIEFF1
-  ZNIEFF2
-  ZPS
-  Parcelles plan d'épandage
-  Parcelle superposant un périmètre de protection rapproché
-  une zone à dominance humide
-  une zone de protection spéciale
-  une ZNIEFF 1
-  une ZNIEFF 2
-  Parcelles réservées à l'épandage de boues
-  BOUES

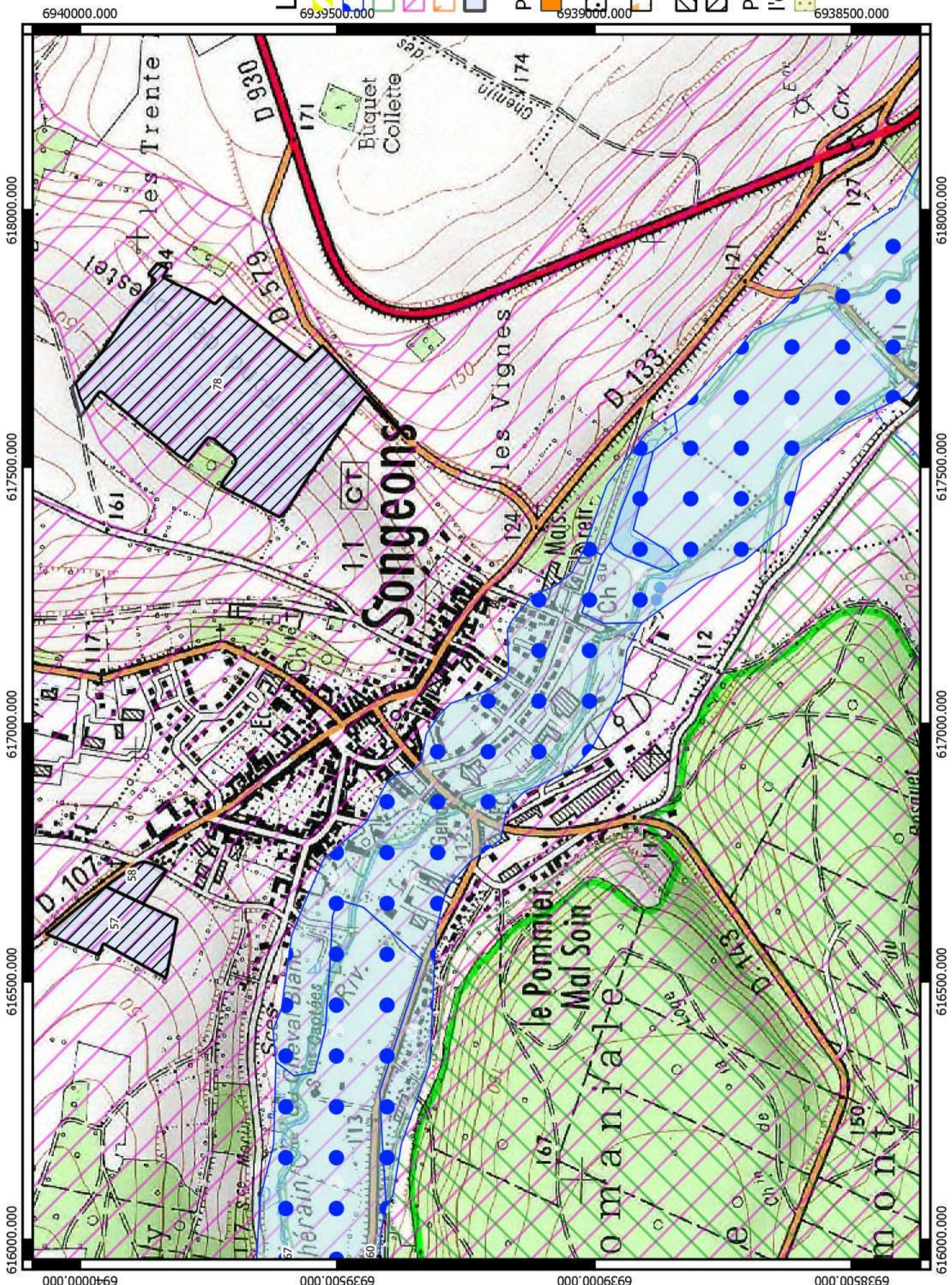


Prospection des zones environnementales et de captage d'eau - Plan d'épandage BGS Agri

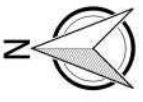


Légende

- Méthaniseur
 - ZDH
 - ZNIEFF1
 - ZNIEFF2
 - ZPS
 - Parcelles plan d'épandage
- Parcelaire superposant**
- un périmètre de protection rapproché
 - une zone à dominance humide
 - une zone de protection spéciale
 - une ZNIEFF 1
 - une ZNIEFF 2
- Parcelles réservées à l'épandage de boues**
- BOUES



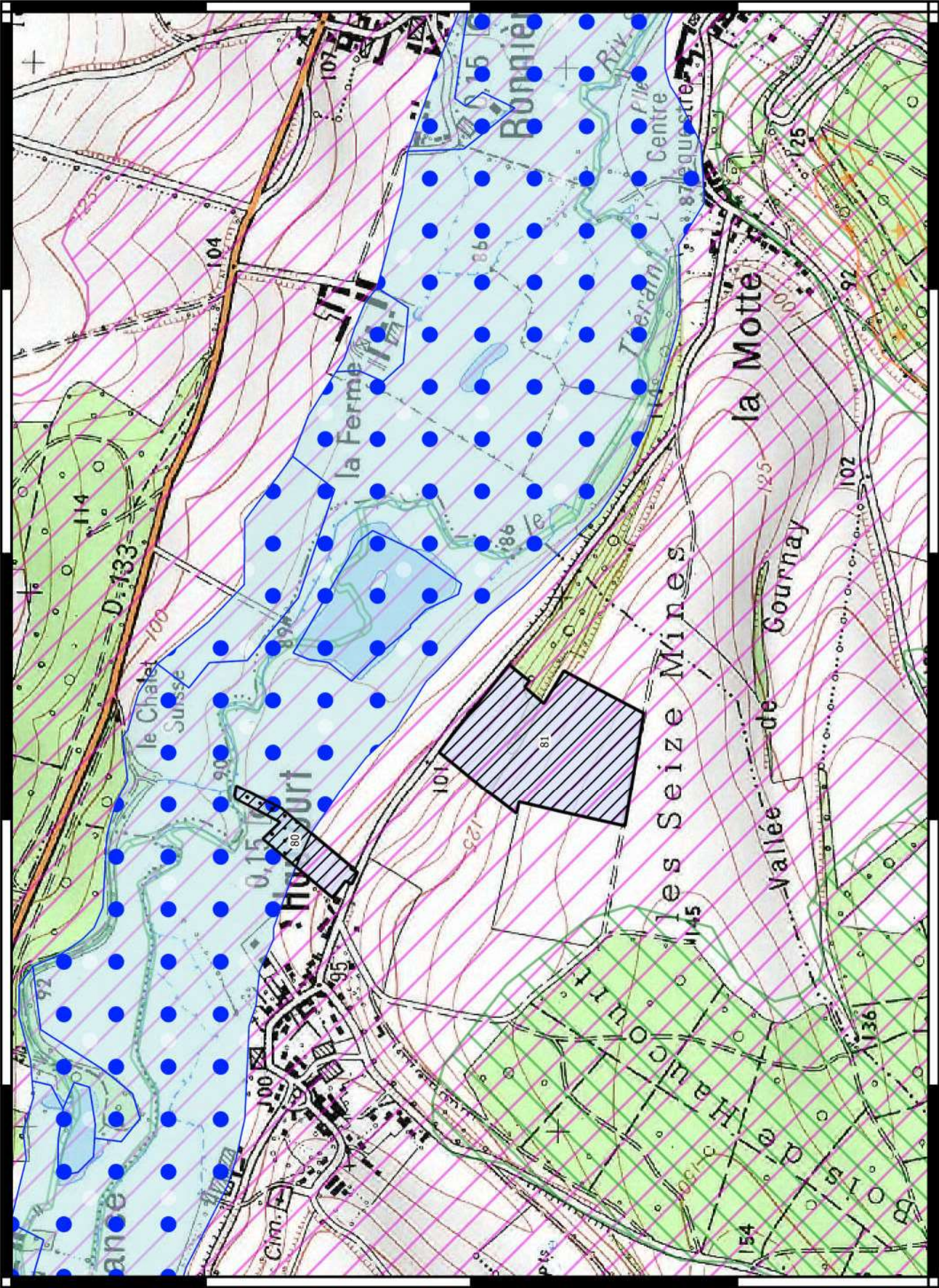
Prospection des zones environnementales et de captage d'eau - Plan d'épandage BGS Agri



6935500.000 625000.000 624500.000 624000.000 623500.000 623000.000 6935500.000 6935000.000 6934500.000 625000.000 624500.000 624000.000 623500.000 623000.000

Légende

- Méthaniseur
 - ZDH
 - ZNIEFF1
 - ZNIEFF2
 - ZPS
 - Parcelles plan d'épandage
- Parcelle superposant**
- un périmètre de protection rapproché
 - une zone à dominance humide
 - une zone de protection spéciale
 - une ZNIEFF 1
 - une ZNIEFF 2
- Parcelles réservées à l'épandage de boues**
- BOUES



Annexe 6 - Tableau des parcelles se superposant aux ZNIEFF,
zones NATURA2000, captages AEP

Tableau décrivant les surfaces superposant les zones naturelles correspondance avec l'Atlas "Prospection des zones environnementales et de captage d'eau"

Identification parcelle				PPC			ZNIEFF1				ZNIEFF2				ZSC			ZPS (révision 2000)			
Epave	ID	Surface (ha)	Superpositio n AEP	Superpositio n ZNIEFF1	Surface concernée (ha)	Num SPN	NOM	Superpositio n ZNIEFF2	Surface concernée (ha)	Num SPN	NOM	Superpositio n Zone Humide	Surface prairies (ha)	Surface talils hygrophiés (ha)	Surface terres arabiles (ha)	Surface zone bâtie (ha)	Superpositio n	Code	Nom	Surface concernée (ha)	
SCFA Devaux VDK	1	0,323	Non	Non				Non				Non					Non				
SCFA Devaux VDK	2	1,385	Non	Non				Non				Non					Non				
SCFA Devaux VDK	3	1,385	Non	Non				Non				Non					Non				
SCFA Devaux VDK	4	5,077	Non	Non				Non				Non					Non				
SCFA Devaux VDK	5	3,763	Non	Non				Non				Non					Non				
SCFA Devaux VDK	6	6,962	Non	Non				Non				Non					Non				
SCFA Devaux VDK	7	1,683	Non	Non				Non				Non					Non				
SCFA Devaux VDK	8	0,512	Non	Non				Non				Non					Non				
SCFA Devaux VDK	9	9,83	Non	Non				Non				Non					Non				
SCFA Devaux VDK	10	9,155	Non	Non				Non				Non					Non				
SCFA Devaux VDK	11	14,419	Non	Non				Non				Non					Non				
SCFA Devaux VDK	12	1,834	Non	Non				Non				Non					Non				
SCFA Devaux VDK	13	10,888	Non	Non				Non				Non					Non				
SCFA Devaux VDK	14	0,624	Non	Non				Non				Non					Non				
SCFA Devaux VDK	15	13,441	Non	Non				Non				Non					Non				
SCFA Devaux VDK	16	1,657	Non	Non				Non				Non					Non				
SCFA Devaux VDK	17	6,861	Non	Non				Non				Non					Non				
SCFA Devaux VDK	18	2,188	Non	Non				Non				Non					Non				
SCFA Devaux VDK	19	2,78	Non	Non				Non				Non					Non				
Bergoo Michiel	20	3,228	Non	Non				Non				Non					Non				
Bergoo Michiel	21	0,971	Non	Non				Non				Non					Non				
Bergoo Michiel	22	4,48	Non	Non				Non				Non					Non				
Bergoo Michiel	23	4,472	Non	Non				Non				Non					Non				
Bergoo Michiel	24	0,745	Non	Oui	0,184	220013623	LES JARRS ET LE BOIS DE LA VILLE A BOUTAVANT	Non				Non					Non				
Bergoo Michiel	25	5,437	Non	Non		220320066	COURS DE LA BRIESLE ET PRAMIES ASSOCIES	Oui	0,003	220320033	WIMIEUSE	Non	0,254		0	0	0	0	0	0,15	
Bergoo Michiel	26	0,15	Non	Oui		220013596	LARRIS DE L'ANNVOY-CUILIERE, D'ABANCOURT ET DE SAINT- VALERY, BOIS DE VARAMBEAUMONT	Oui	0,329	220320033	WIMIEUSE	Non			0					0,371	
Bergoo Michiel	27	0,71	Non	Non		220013596	LARRIS DE L'ANNVOY-CUILIERE, D'ABANCOURT ET DE SAINT- VALERY, BOIS DE VARAMBEAUMONT	Non				Non					Non				
Bergoo Michiel	28	1,857	Non	Non		220013596	LARRIS DE L'ANNVOY-CUILIERE, D'ABANCOURT ET DE SAINT- VALERY, BOIS DE VARAMBEAUMONT	Non				Non					Non				
Bergoo Michiel	29	3,122	Non	Non		220013596	LARRIS DE L'ANNVOY-CUILIERE, D'ABANCOURT ET DE SAINT- VALERY, BOIS DE VARAMBEAUMONT	Non				Non					Non				
Bergoo Michiel	30	5,604	Non	Oui	0,387	220013623	LES JARRS ET LE BOIS DE LA VILLE A BOUTAVANT	Oui	0,049	220320033	WIMIEUSE	Non	0,695		0						0,17
Bergoo Michiel	31	0,17	Non	Non		220013596	LARRIS DE L'ANNVOY-CUILIERE, D'ABANCOURT ET DE SAINT- VALERY, BOIS DE VARAMBEAUMONT	Non				Non					Non				0,572
Bergoo Michiel	32	0,572	Non	Non		220013596	LARRIS DE L'ANNVOY-CUILIERE, D'ABANCOURT ET DE SAINT- VALERY, BOIS DE VARAMBEAUMONT	Oui				Non	0,18		0						0,188
Bergoo Michiel	33	0,988	Non	Oui	0,959	220013596	LARRIS DE L'ANNVOY-CUILIERE, D'ABANCOURT ET DE SAINT- VALERY, BOIS DE VARAMBEAUMONT	Oui	0,959	220320033	WIMIEUSE	Non	0,002		0						0,999
Bergoo Michiel	34	0,959	Non	Non		220013596	LARRIS DE L'ANNVOY-CUILIERE, D'ABANCOURT ET DE SAINT- VALERY, BOIS DE VARAMBEAUMONT	Non				Non					Non				0,179
Bergoo Michiel	35	0,482	Non	Non		220013596	LARRIS DE L'ANNVOY-CUILIERE, D'ABANCOURT ET DE SAINT- VALERY, BOIS DE VARAMBEAUMONT	Oui	0,13	220320033	WIMIEUSE	Non	0,409		0						0,141
Bergoo Michiel	36	0,53	Non	Non		220013623	LES JARRS ET LE BOIS DE LA VILLE A BOUTAVANT	Non				Non					Non				0,141
Bergoo Michiel	37	1,286	Non	Non		220013623	LES JARRS ET LE BOIS DE LA VILLE A BOUTAVANT	Oui	0,141	220320033	WIMIEUSE	Non	0,274		0						0,141
Bergoo Michiel	38	0,441	Non	Non		220013623	LES JARRS ET LE BOIS DE LA VILLE A BOUTAVANT	Oui	0,004	220420016	THERAIN EN AMONT DE TROISSEUX	Non					Non				
Bergoo Michiel	39	10,798	Non	Non		220013623	LES JARRS ET LE BOIS DE LA VILLE A BOUTAVANT	Non				Non					Non				
Bergoo Michiel	40	0,82	Non	Non		220013623	LES JARRS ET LE BOIS DE LA VILLE A BOUTAVANT	Non				Non					Non				
Bergoo Michiel	41	4,92	Non	Non		220013623	LES JARRS ET LE BOIS DE LA VILLE A BOUTAVANT	Non				Non					Non				
Bergoo Michiel	42	0,21	Non	Non		220013623	LES JARRS ET LE BOIS DE LA VILLE A BOUTAVANT	Non				Non					Non				
Bergoo Michiel	43	2,12	Non	Non		220013623	LES JARRS ET LE BOIS DE LA VILLE A BOUTAVANT	Non				Non					Non				
Bergoo Michiel	44	18,273	Non	Non		220013623	LES JARRS ET LE BOIS DE LA VILLE A BOUTAVANT	Non				Non					Non				
Bergoo Michiel	45	3,57	Non	Non		220013623	LES JARRS ET LE BOIS DE LA VILLE A BOUTAVANT	Non				Non					Non				
Bergoo Michiel	46	3,57	Non	Non		220013623	LES JARRS ET LE BOIS DE LA VILLE A BOUTAVANT	Non				Non					Non				
Bergoo Michiel	47	0,527	Non	Non		220013623	LES JARRS ET LE BOIS DE LA VILLE A BOUTAVANT	Non				Non					Non				
Bergoo Michiel	48	0,866	Non	Non		220013623	LES JARRS ET LE BOIS DE LA VILLE A BOUTAVANT	Non				Non					Non				
Bergoo Michiel	49	2,832	Non	Non		220013623	LES JARRS ET LE BOIS DE LA VILLE A BOUTAVANT	Non				Non					Non				
Bergoo Michiel	50	1,898	Non	Oui	0,004	220013623	LES JARRS ET LE BOIS DE LA VILLE A BOUTAVANT	Oui	0,004	220420016	THERAIN EN AMONT DE TROISSEUX	Non					Non				
Bergoo Michiel	51	6,939	Non	Non		220420016	THERAIN EN AMONT DE TROISSEUX	Non				Non					Non				
Bergoo Michiel	52	1,186	Non	Non		220420016	THERAIN EN AMONT DE TROISSEUX	Non				Non					Non				
Bergoo Michiel	53	7,403	Non	Non		220420016	THERAIN EN AMONT DE TROISSEUX	Non				Non					Non				
De Saint-Aubin Agnes	54	2,818	Non	Non		220420016	THERAIN EN AMONT DE TROISSEUX	Oui	1,928	220420016	THERAIN EN AMONT DE TROISSEUX	Non					Non				
De Saint-Aubin Agnes	55	1,82	Non	Non		220420016	THERAIN EN AMONT DE TROISSEUX	Non				Non					Non				
De Saint-Aubin Agnes	56	0,816	Non	Non		220420016	THERAIN EN AMONT DE TROISSEUX	Oui	0,008	220420016	THERAIN EN AMONT DE TROISSEUX	Non					Non				
De Saint-Aubin Agnes	57	2,283	Non	Non		220420016	THERAIN EN AMONT DE TROISSEUX	Oui	2,308	220420016	THERAIN EN AMONT DE TROISSEUX	Non					Non				
De Saint-Aubin Agnes	58	0,904	Non	Non		220420016	THERAIN EN AMONT DE TROISSEUX	Oui	0,504	220420016	THERAIN EN AMONT DE TROISSEUX	Non					Non				
De Saint-Aubin Agnes	59	7,443	Non	Non		220420016	THERAIN EN AMONT DE TROISSEUX	Non				Non					Non				
De Saint-Aubin Agnes	60	0,254	Non	Oui	0,006	220013669	FORT DOMANIALE DE CALIMONT A GERBEROY	Oui	0,006	220420016	THERAIN EN AMONT DE TROISSEUX	Non			0	0,087				0	
De Saint-Aubin Agnes	61	1,617	Non	Oui	0,955	220013669	FORT DOMANIALE DE CALIMONT A GERBEROY	Oui	0,955	220420016	THERAIN EN AMONT DE TROISSEUX	Non			0	0,455				0	

Tableau décrivant les surfaces superposant les zones naturelles correspondance avec l'Atlas "Prospection des zones environnementales et de captage d'eau"

Identification parcelle		PPC		ZNIEFF1		ZNIEFF2		ZPH		Superposition ZSC		ZPS (Révision 2000)					
Exploit.	ID	Superpositio n AEP	CODE INST	Surface (ha)	Superposition ZNIEFF1	Num SPN	NOM	Surface concernée (ha)	Superposition ZNIEFF2	Num SPN	NOM	Surface concernée (ha)	Superposition ZSC	Surface zone (ha)	Surface concernée (ha)	Nom	Code
De Saint-Aubin Agnies	62	0,859	Non	62	Oui	220420016	VALLEES DU THERAIN ET DU PETIT THERAIN EN AMONT DE TROISSELEUX	0,197	Oui	220420016	VALLEES DU THERAIN ET DU PETIT THERAIN EN AMONT DE TROISSELEUX	0,442	Non	0,017			
De Saint-Aubin Agnies	63	2,819	Non	63	Non				Oui	220420016	THERAIN EN AMONT DE TROISSELEUX	0	Non	2,819			
De Saint-Aubin Agnies	64	0,113	Non	64	Oui	220420017	COURS DES RIVIERES THERAIN EN AMONT D'HERCHIES, ET DES INUS DE L'HERROVAL ET DE L'HERPERIE	0,083	Oui	220420016	VALLEES DU THERAIN ET DU PETIT THERAIN EN AMONT DE TROISSELEUX	0,002	Non	0,111			
De Saint-Aubin Agnies	65	0,3	Non	65	Oui	220420017	COURS DES RIVIERES THERAIN EN AMONT D'HERCHIES, ET DES INUS DE L'HERROVAL ET DE L'HERPERIE	0	Oui	220420016	THERAIN EN AMONT DE TROISSELEUX	0,082	Non	0,219			
De Saint-Aubin Agnies	66	0,5	Non	66	Oui	220420017	COURS DES RIVIERES THERAIN EN AMONT D'HERCHIES, ET DES INUS DE L'HERROVAL ET DE L'HERPERIE	0,177	Oui	220420016	VALLEES DU THERAIN ET DU PETIT THERAIN EN AMONT DE TROISSELEUX	0,488	Non	0,012			
De Saint-Aubin Agnies	67	0,163	Non	67	Oui	220420017	COURS DES RIVIERES THERAIN EN AMONT D'HERCHIES, ET DES INUS DE L'HERROVAL ET DE L'HERPERIE	0,037	Oui	220420016	VALLEES DU THERAIN ET DU PETIT THERAIN EN AMONT DE TROISSELEUX	0,097	Non	0,066			
De Saint-Aubin Agnies	68	3,568	Non	68	Oui	220420017	COURS DES RIVIERES THERAIN EN AMONT D'HERCHIES, ET DES INUS DE L'HERROVAL ET DE L'HERPERIE	0,001	Oui	220420016	VALLEES DU THERAIN ET DU PETIT THERAIN EN AMONT DE TROISSELEUX	0,113	Non	3,456			
De Saint-Aubin Agnies	69	8,444	Non	69	Non				Non				Non				
De Saint-Aubin Agnies	70	11,336	Non	70	Non				Non				Non				
De Saint-Aubin Agnies	71	3,053	Non	71	Non				Non				Non				
De Saint-Aubin Agnies	72	21,12	Non	72	Non				Non				Non				
De Saint-Aubin Agnies	73	10,271	Non	73	Non				Oui	220420016	VALLEES DU THERAIN ET DU PETIT THERAIN EN AMONT DE TROISSELEUX	0,475	Non				
De Saint-Aubin Agnies	74	10,92	Non	74	Non				Oui	220420016	THERAIN EN AMONT DE TROISSELEUX	0,27	Non				
De Saint-Aubin Agnies	75	3,465	Non	75	Non				Oui	220420016	THERAIN EN AMONT DE TROISSELEUX	3,429	Non				
De Saint-Aubin Agnies	76	4,854	Non	76	Non				Non				Non				
De Saint-Aubin Agnies	77	6,272	Non	77	Non				Oui	220420016	VALLEES DU THERAIN ET DU PETIT THERAIN EN AMONT DE TROISSELEUX	0,083	Non				
EARL Hoya	78	13,46	Non	78	Non				Oui	220420016	VALLEES DU THERAIN ET DU PETIT THERAIN EN AMONT DE TROISSELEUX	13,418	Non				
EARL Hoya	79	2,294	Non	79	Non				Non				Non				
EARL Hoya	80	1,385	Non	80	Oui	220420016	VALLEES DU THERAIN ET DU PETIT THERAIN EN AMONT DE TROISSELEUX	0,001	Oui	220420016	VALLEES DU THERAIN ET DU PETIT THERAIN EN AMONT DE TROISSELEUX	0,702	Non	0			
EARL Hoya	81	7,455	Non	81	Non				Oui	220420016	THERAIN EN AMONT DE TROISSELEUX	7,455	Non				
EARL Hoya	82	5,262	Non	82	Non				Non				Non				
EARL Hoya	83	1,001	Non	83	Non				Non				Non				
EARL Hoya	84	0,911	Non	84	Non				Non				Non				
EARL Hoya	85	10,577	Non	85	Non				Non				Non				
EARL Hoya	86	4,981	Non	86	Non				Non				Non				
EARL Hoya	87	5,02	Non	87	Non				Non				Non				
EARL Hoya	88	3,838	Non	88	Non				Non				Non				
EARL Hoya	89	13,993	Non	89	Non				Oui	220420016	VALLEES DU THERAIN ET DU PETIT THERAIN EN AMONT DE TROISSELEUX	0,535	Non				
EARL Hoya	90	0,816	Non	90	Non				Oui	220420016	THERAIN EN AMONT DE TROISSELEUX	0,806	Non				
EARL Hoya	91	8,973	Non	91	Non				Non				Non				
Dupuy Antoine	92	27,285	Non	92	Non				Non				Non				
Dupuy Antoine	93	10,124	Non	93	Non				Non				Non				
Dupuy Antoine	94	2,572	Non	94	Non				Non				Non				
Dupuy Antoine	95	2,572	Non	95	Non				Non				Non				
Dupuy Antoine	96	1,531	Non	96	Non				Non				Non				
Dupuy Antoine	97	1,304	Non	97	Non				Non				Non				
Dupuy Antoine	98	4,393	Non	98	Non				Non				Non				
Dupuy Antoine	99	2,269	Non	99	Non				Non				Non				
Dupuy Antoine	100	21,95	Non	100	Oui	220013601	BOIS ET COTEAU DE VERTE-FONTAINE, D'ECORCHEVACHE ET DES PLEURS	0,372	Oui	220420016	VALLEES DU THERAIN ET DU PETIT THERAIN EN AMONT DE TROISSELEUX	0,372	Non				
Dupuy Antoine	101	5,29	Non	101	Oui	220013601	BOIS ET COTEAU DE VERTE-FONTAINE, D'ECORCHEVACHE ET DES PLEURS	0,003	Oui	220420016	VALLEES DU THERAIN ET DU PETIT THERAIN EN AMONT DE TROISSELEUX	0,008	Non				
Dupuy Antoine	102	8,39	Non	102	Oui	220013601	BOIS ET COTEAU DE VERTE-FONTAINE, D'ECORCHEVACHE ET DES PLEURS	1,739	Oui	220420016	VALLEES DU THERAIN ET DU PETIT THERAIN EN AMONT DE TROISSELEUX	1,739	Non				
Dupuy Antoine	103	19,461	Non	103	Oui	220013601	BOIS ET COTEAU DE VERTE-FONTAINE, D'ECORCHEVACHE ET DES PLEURS	2,217	Oui	220420016	VALLEES DU THERAIN ET DU PETIT THERAIN EN AMONT DE TROISSELEUX	2,217	Non				
Dupuy Antoine	104	2,287	Non	104	Non				Non				Non				
Dupuy Antoine	105	15,172	Non	105	Non				Non				Non				
Dupuy Antoine	107	15,822	Non	107	Non				Non				Non				
Dupuy Antoine	108	8,931	Non	108	Non				Non				Non				
Dupuy Antoine	109	4,269	Non	109	Oui	220013601	BOIS ET COTEAU DE VERTE-FONTAINE, D'ECORCHEVACHE ET DES PLEURS	0,597	Oui	220420016	VALLEES DU THERAIN ET DU PETIT THERAIN EN AMONT DE TROISSELEUX	0,545	Non	0			

Tableau décrivant les surfaces superposant les zones naturelles correspondance avec l'Atlas "Prospection des zones environnementales et de captage d'eau"

Identification parcelle				PPC				ZNIEFF1				ZNIEFF2				Superposition ZSC				ZPH		ZPS (Matura 2000)	
Parcelle	ID	Superpositio n AEP	Surface (ha)	Superposition ZNIEFF1	Num SPN	NOM	Surface concernée (ha)	Superposition ZNIEFF2	Num SPN	NOM	Surface concernée (ha)	Superposition Zone Humide	Surface prairies (ha)	Surface terres arables (ha)	Surface zone bête (ha)	Superposition ZSC	Cote	Nom	Surface concernée (ha)				
Drupe Antoine	110	Non	2,33	Non				Non				Non			Non								
Drupe Antoine	111	Non	6,87	Non				Non				Non			Non								
Drupe Antoine	112	Non	6,87	Non				Non				Non			Non								
Drupe Antoine	113	Non	8,24	Non				Non				Non			Non								
Drupe Antoine	114	Non	1,86	Non				Non				Non			Non								
EARL Grignon	115	Non	4,10	Non				Non				Non			Non								
EARL Grignon	116	Non	6,09	Non				Non				Non			Non								
EARL Grignon	117	Non	9,21	Non				Non				Non			Non								
EARL Grignon	118	Non	6,49	Non				Non				Non			Non								
EARL Grignon	119	Non	4,04	Non				Non				Non			Non								
EARL Grignon	120	Non	18,1	Non				Non				Non			Non								
EARL Grignon	121	Non	2,76	Non				Non				Non			Non								
EARL Grignon	122	Non	6,25	Non				Non				Non			Non								
EARL Grignon	123	Non	2,52	Non				Non				Non			Non								
EARL Grignon	124	Non	3,04	Non				Non				Non			Non								
EARL Grignon	125	Non	1,51	Non				Non				Non			Non								
EARL Grignon	126	Non	25,68	Non				Non				Non			Non								
EARL Grignon	127	Non	0,34	Non				Non				Non			Non								
EARL Grignon	128	Non	2,05	Non				Non				Non			Non								
EARL Grignon	129	Non	8,99	Non				Non				Non			Non								
EARL Grignon	130	Non	2,32	Non				Non				Non			Non								
EARL Grignon	131	Non	0,15	Non				Non				Non			Non								
EARL Grignon	132	Non	2,12	Non				Non				Non			Non								
EARL Grignon	133	Non	2,05	Non				Non				Non			Non								
EARL Grignon	134	Non	18,68	Non				Non				Non			Non								
EARL Grignon	135	Non	2,47	Non				Non				Non			Non								
EARL Grignon	136	Non	0,6	Non				Non				Non			Non								
EARL Grignon	137	Non	2,85	Non				Non				Non			Non								
EARL Grignon	138	Non	2,1	Non				Non				Non			Non								
EARL Grignon	139	Non	21,73	Non				Non				Non			Non								
EARL Grignon	140	Non	1,89	Non				Non				Non			Non								
EARL Grignon	141	Non	9,08	Non				Non				Non			Non								
EARL Grignon	142	Non	1,64	Non				Non				Non			Non								
EARL Grignon	143	Non	5,25	Non				Non				Non			Non								
EARL Grignon	144	Non	11,08	Non				Non				Non			Non								
EARL Grignon	145	Non	1,57	Non				Non				Non			Non								
EARL Grignon	146	Non	0,81	Non				Non				Non			Non								
EARL Grignon	147	Non	3,19	Non				Non				Non			Non								
SEEA Trancart	148	Non	1,88	Non				Oui				Non			Non								
SEEA Trancart	149	Non	0,22	Non				Oui	220013957	VALLEE DES EVOISSONS	0,22	Oui			Non								
SEEA Trancart	150	Non	1,97	Non				Oui	220013957	VALLEE DES EVOISSONS	1,97	Oui			Non								
SEEA Trancart	151	Non	0,27	Non				Non				Non			Non								
SEEA Trancart	152	Non	4,35	Non				Oui	220013600	COTEAU DE HPRIMES ET DE MONTALBERT	2,135	Oui			Non								
SEEA Trancart	153	Non	0,55	Non				Oui	220013957	VALLEE DES EVOISSONS	0,55	Oui			Non								
SEEA Trancart	154	Non	4,92	Non				Non				Non			Non								
SEEA Trancart	155	Non	0,23	Non				Non				Non			Non								
SEEA Trancart	156	Non	4,76	Non				Non				Oui			Non								
SEEA Trancart	157	Non	0,79	Non				Non				Oui			Non								
SEEA Trancart	158	Non	5,68	Non				Non				Oui			Non								
SEEA Trancart	159	Non	3,84	Oui	136		0,365	Oui	220014087	BOIS DE SAINT-DENIS-COURT ET DES MAGNEUX	5,424	Oui			Non								
SEEA Trancart	160	Non	12,00	Non				Non				Non			Non								
SEEA Trancart	161	Non	35	Non				Non				Non			Non								
SEEA Trancart	162	Non	0,84	Non				Non				Non			Non								
SEEA Trancart	163	Non	0,82	Non				Non				Non			Non								
SEEA Trancart	164	Non	5,91	Non				Oui	220014087	BOIS DE MAGNEUX	1,123	Oui			Non								
SEEA Trancart	165	Non	15,983	Non				Oui	220014087	BOIS DE SAINT-DENIS-COURT ET DES MAGNEUX	0	Oui			Non								
SEEA Trancart	166	Non	2,83	Non				Oui	220014087	BOIS DE MAGNEUX	2,343	Oui			Non								
SEEA Trancart	167	Non	7,14	Non				Non				Oui			Non								
SEEA Trancart	168	Non	0,82	Non				Non				Oui			Non								
SEEA Trancart	169	Non	0,04	Non				Non				Oui			Non								
SEEA Trancart	170	Non	1,04	Non				Non				Oui			Non								
SEEA Trancart	171	Non	4,93	Non				Non				Oui			Non								
SEEA Trancart	172	Non	19,91	Non				Non				Non			Non								
SEEA Trancart	173	Non	10,01	Non				Non				Non			Non								
SEEA Trancart	174	Non	10,54	Non				Non				Non			Non								
SEEA Trancart	175	Non	7,388	Non				Non				Non			Non								
SEEA Trancart	176	Non	2,905	Non				Non				Oui			Non								
SEEA Trancart	177	Non	8,47	Non				Non				Oui			Non								
SEEA Trancart	178	Non	0,248	Non				Non				Oui			Non								
SEEA Trancart	179	Non	0,248	Non				Non				Oui			Non								

Tableau décrivant les surfaces superposant les zones naturelles correspondance avec l'Atlas "Prospection des zones environnementales et de captage d'eau"

Identifcation parcelle			PPC		ZNIEFF1				ZNIEFF2				ZPH		ZPS (Natura 2000)								
Epauli	ID	Surface (ha)	Superpositio n AEP	CODE INST	Surface concernée (ha)	Superposition ZNIEFF1	Num SPN	NDM	Surface concernée (ha)	Superposition ZNIEFF2	Num SPN	NDM	Surface concernée (ha)	Superposition Zone Humide	Surface zone arablis (ha)	Surface terres arablis (ha)	Surface taillis hygrophilas (ha)	Superposition ZSC	Code	Nom	Surface concernée (ha)		
SCA Transcart	180	2.311	Non			Non				Non				Non									
SCA Transcart	181	0.545	Non			Non				Non				Non									
SCA Transcart	182	0.945	Non			Non				Non				Non									
SCA Transcart	183	11.883	Non			Non				Non				Non									
SCA Transcart	184	2.081	Non			Non				Non				Non									
SCA Transcart	185	1.225	Non			Non				Non				Non									
SCA Transcart	186	3.63	Non			Non				Oui	220420016	VALLEES DU THERAIN ET DU PETIT THERAIN EN AMONT DE TROISREUX	3.63	Non									
SCA Transcart	187	6.715	Non			Oui	220013957	VALLEE DES EVOISSONS	1.705	Oui	220420022	VALLEES DES EVOISSONS ET DE SES AFFLUENTS EN AMONT DE CONTY	1.705	Non									
SCA Transcart	188	8.172	Non			Non				Non				Non									
SCA Transcart	189	13.177	Non			Non				Non				Non									
SCA Transcart	190	4.102	Non			Oui	220013957	VALLEE DES EVOISSONS	0.295	Oui	220420022	VALLEES DES EVOISSONS ET DE SES AFFLUENTS EN AMONT DE CONTY	0.295	Non									
SCA Transcart	191	1.326	Non			Oui	220013957	VALLEE DES EVOISSONS	0.307	Oui	220420022	VALLEES DES EVOISSONS ET DE SES AFFLUENTS EN AMONT DE CONTY	0.307	Non									
SCA Transcart	192	0.984	Non			Oui	220013957	VALLEE DES EVOISSONS	0.904	Oui	220420022	VALLEES DES EVOISSONS ET DE SES AFFLUENTS EN AMONT DE CONTY	0.904	Non									
SCA Transcart	193	0.211	Non			Oui	220013957	VALLEE DES EVOISSONS	0.211	Oui	220420022	VALLEES DES EVOISSONS ET DE SES AFFLUENTS EN AMONT DE CONTY	0.211	Non									
SCA Transcart	194	3.409	Non			Oui	220013957	VALLEE DES EVOISSONS	2.339	Oui	220420022	VALLEES DES EVOISSONS ET DE SES AFFLUENTS EN AMONT DE CONTY	2.339	Non									
SCA Transcart	195	0.601	Non			Oui	220013957	VALLEE DES EVOISSONS	0.601	Oui	220420022	VALLEES DES EVOISSONS ET DE SES AFFLUENTS EN AMONT DE CONTY	0.601	Non									
SCA Transcart	196	0.896	Non			Oui	220013957	VALLEE DES EVOISSONS	0.896	Oui	220420022	VALLEES DES EVOISSONS ET DE SES AFFLUENTS EN AMONT DE CONTY	0.896	Non									
SCA Transcart	197	0.409	Non			Oui	220013957	VALLEE DES EVOISSONS	0.409	Oui	220420022	VALLEES DES EVOISSONS ET DE SES AFFLUENTS EN AMONT DE CONTY	0.409	Non									
SCA Transcart	198	1.441	Non			Non				Non				Non									
SCA Transcart	199	0.072	Non			Non				Non				Non									
SCA Transcart	200	9.883	Non			Non				Oui	220420022	VALLEES DES EVOISSONS ET DE SES AFFLUENTS EN AMONT DE CONTY	3.653	Non									
SCA Transcart	201	2.49	Non			Oui	220013957	VALLEE DES EVOISSONS	0.285	Oui	220420022	VALLEES DES EVOISSONS ET DE SES AFFLUENTS EN AMONT DE CONTY	1.023	Non									
SCA Transcart	202	5.64	Non			Oui	220013957	VALLEE DES EVOISSONS	0.401	Oui	220420022	VALLEES DES EVOISSONS ET DE SES AFFLUENTS EN AMONT DE CONTY	0.401	Non									
SCA Transcart	203	5.533	Non			Oui	220013957	VALLEE DES EVOISSONS	5.533	Oui	220420022	VALLEES DES EVOISSONS ET DE SES AFFLUENTS EN AMONT DE CONTY	5.533	Oui	0	0.026	1.081						
SCA Transcart	204	6.23	Non			Non				Non				Non									
EARL Belanger	205	1.764	Non			Non				Non				Non									
EARL Belanger	206	20.28	Non			Non				Non				Non									
EARL Belanger	207	1.35	Non			Non				Non				Non									
EARL Belanger	208	1.8	Non			Non				Non				Non									
EARL Belanger	209	6.051	Non			Non				Non				Non									
EARL Belanger	210	0.984	Non			Non				Non				Non									
EARL Belanger	211	1.633	Non			Non				Non				Non									
EARL Belanger	212	1.388	Non			Non				Non				Non									
EARL Belanger	213	0.557	Non			Non				Non				Non									
EARL Belanger	214	1.024	Non			Non				Non				Non									
EARL Belanger	215	0.543	Non			Non				Non				Non									
EARL Belanger	216	0.619	Non			Non				Non				Non									
EARL Belanger	217	4.09	Non			Non				Non				Non									
EARL Belanger	218	1.42	Non			Non				Non				Non									
EARL Belanger	219	5.274	Non			Non				Non				Non									
EARL Belanger	220	5.95	Non			Non				Non				Non									
EARL Belanger	221	2.209	Non			Non				Non				Non									
EARL Belanger	222	4.119	Non			Oui	220013957	VALLEE DES EVOISSONS	4.119	Oui	220420022	VALLEES DES EVOISSONS ET DE SES AFFLUENTS EN AMONT DE CONTY	4.119	Non									
EARL Belanger	223	8.916	Non			Non				Non				Non									
EARL Belanger	224	2.971	Non			Non				Non				Non									
EARL Belanger	225	7.213	Non			Non				Non				Non									
EARL Belanger	226	3.97	Non			Non				Non				Non									
EARL Belanger	227	8.95	Non			Non				Non				Non									
EARL Belanger	228	2.659	Non			Non				Non				Non									
EARL Belanger	229	0.184	Non			Non				Non				Non									
EARL Belanger	230	0.92	Non			Non				Non				Non									
EARL Belanger	231	1.796	Non			Non				Oui	220420022	VALLEES DES EVOISSONS ET DE SES AFFLUENTS EN AMONT DE CONTY	1.796	Non									
EARL Belanger	232	2.896	Oui			Oui				Oui	220420022	VALLEES DES EVOISSONS ET DE SES AFFLUENTS EN AMONT DE CONTY	1.796	Non									
EARL Belanger	233	9.442	Non		0.012	Non				Oui	220420022	VALLEES DES EVOISSONS ET DE SES AFFLUENTS EN AMONT DE CONTY	1.888	Non									
EARL Belanger	234	1.314	Non			Non				Non				Non									
EARL De Colognies	235	5.674	Non			Non				Non				Non									
EARL De Colognies	236	1.037	Non			Non				Non				Non									
EARL De Colognies	237	6.654	Non			Non				Non				Non									
EARL De Colognies	238	12.202	Non			Non				Non				Non									
EARL De Colognies	239	12.899	Non			Non				Non				Non									
EARL De Colognies	240	7.645	Non			Non				Non				Non									
EARL De Colognies	241	5.321	Non			Non				Non				Non									
EARL De Colognies	242	2.455	Non			Non				Non				Non									
EARL De Colognies	243	11.847	Non			Non				Non				Non									
EARL De Colognies	244	19.86	Non			Oui			0.432	Non				Non									
EARL De Colognies	245	2.977	Non			Non				Non				Non									
EARL De Colognies	246	9.428	Non			Non				Non				Non									
EARL De Colognies	247	6.933	Non			Non				Non				Non									
EARL De Colognies	248	5.234	Non			Non				Non				Non									
EARL De Colognies	249	1.294	Non			Non				Non				Non									

Tableau décrivant les surfaces superposant les zones naturelles correspondance avec l'Atlas "Prospection des zones environnementales et de captage d'eau"

Etablissement	Identification parcelle		PPC		ZNIEFF1		ZNIEFF2		Surface concernée (ha)	Superposition ZNIEFF2	Superposition Zone Humide	Surface prairies (ha)	Surface talus hydrophobes (ha)	ZBH	Surface terres arables (ha)	Surface zone batic (ha)	ZPS (révision 2000)	
	ID	Surface (ha)	Superposition In AEP	CODE INST	Surface concernée (ha)	Superposition ZNIEFF1	Num SPN	NOM									Num SPN	NOM
EARL De Colagnies	320	4,82	Non															
EARL De Colagnies	321	3,62	Non															
EARL De Colagnies	322	3,04	Non															
EARL De Colagnies	323	9,302	Non															
EARL De Colagnies	324	4,162	Non															
EARL De Colagnies	325	0,295	Non															
EARL De Colagnies	326	14,611	Non															
EARL De Colagnies	327	0,388	Non															
EARL De Colagnies	328	3,945	Non															
EARL De Colagnies	329	5,123	Non															
EARL De Colagnies	330	17,575	Non															
EARL De Colagnies	331	0,098	Non															
EARL De Colagnies	332	6,384	Non															
EARL De Colagnies	333	2,167	Non															
EARL De Colagnies	334	11,059	Non															
EARL De Colagnies	335	1,292	Non															
EARL De Colagnies	336	5,096	Non															
EARL De Colagnies	337	3,096	Non															
EARL De Colagnies	338	2,892	Non															
EARL De Colagnies	339	0,072	Non															
EARL De Colagnies	340	17,521	Non															
EARL De Colagnies	341	0,000	Non															
EARL De Colagnies	342	0,000	Non															
EARL De Colagnies	343	3,584	Non															
EARL De Colagnies	344	8,973	Non															
EARL De Colagnies	345	3,029	Non															
EARL De Colagnies	346	5,348	Non															
EARL De Colagnies	347	8,303	Non															
EARL De Colagnies	348	25,056	Non															
EARL D'EAU	279	1,539	Non															
EARL D'EAU	280	1,648	Non						0,38	OUI								
EARL D'EAU	281	12,818	Non						0,38	OUI								
EARL D'EAU	282	3,773	Non															
EARL D'EAU	283	10,812	Non															
EARL D'EAU	284	0,019	Non															
EARL D'EAU	285	10,881	Non															
EARL D'EAU	286	0,102	Non															
EARL D'EAU	287	2,397	Non															
EARL D'EAU	288	6,276	Non															
EARL D'EAU	289	32,87	Non															
EARL D'EAU	290	0,016	Non															
EARL D'EAU	291	0,016	Non															
EARL D'EAU	292	0,468	Non															
EARL D'EAU	293	1,156	Non															
EARL D'EAU	294	0,942	Non															
EARL D'EAU	295	14,109	Non															
EARL D'EAU	296	28,856	Non															
EARL D'EAU	297	39,565	Non						0,76	OUI								
EARL D'EAU	298	0,723	Non															
EARL D'EAU	299	0,725	Non															
EARL D'EAU	300	2,34	Non															
EARL D'EAU	301	6,936	Non															
EARL D'EAU	302	9,556	Non															
EARL D'EAU	303	2,727	Non															
EARL D'EAU	304	0,07	Non															
EARL D'EAU	305	0,124	Non															
EARL D'EAU	306	0,176	Non															
EARL D'EAU	307	0,553	Non															
EARL D'EAU	308	0,322	Non															
EARL D'EAU	309	0,445	Non															
EARL D'EAU	310	4,42	Non															
EARL D'EAU	311	1,528	Non															
EARL D'EAU	312	11,015	Non															
EARL D'EAU	313	23,643	Non															
EARL D'EAU	314	0,068	Non															
EARL D'EAU	315	7,863	Non															
EARL D'EAU	316	3,096	Non															
EARL D'EAU	317	11,776	Non															
EARL D'EAU	318	7,26	Non															
EARL D'EAU	319	0,021	Non															
EARL D'EAU	320	0,16	Non															
EARL D'EAU	321	9,19	Non															
EARL D'EAU	322	2,339	Non															
EARL D'EAU	323	3,115	Non															
EARL D'EAU	324	4,722	Non															

Tableau décrivant les surfaces superposant les zones naturelles correspondance avec l'Atlas "Prospection des zones environnementales et de captage d'eau"

Exploit.	Identification parcelle		PPC		ZNIEFF1		ZNIEFF2		ZDH		Superposition ZSC		ZPS (réfura 2000)		
	ID	Surface (ha)	Superpositio n AEP	CODE INST	Surface concédée (ha)	Superposition ZNIEFF1	Num SPN	NOM	Surface concédée (ha)	Superposition ZNIEFF2	Num SPN	NOM	Surface concédée (ha)	Superposition ZSC	Surface concernée (ha)
EARL Bienstman	335	9,98	Non			Non			Oui	220420022	Non			Non	
EARL Bienstman	336	3,59	Non			Non			Non		Non			Non	
EARL Bienstman	327	10,04	Non			Non			Non		Non			Non	
EARL Bienstman	328	5,05	Non			Non			Oui	220420022	Non			Non	
EARL Bienstman	329	2,68	Non			Non			Oui	220420022	Non			Non	
EARL Bienstman	330	10,57	Non			Oui	BOIS DE SAINT-DENIS-COURT ET DES MAGNEUX		Oui	220420016	Non			Non	
EARL Bienstman	331	1,92	Non			Non			Non		Non			Non	
EARL Bienstman	332	0,02	Non			Non			Non		Non			Non	
EARL Bienstman	333	2,27	Non			Non			Non		Non			Non	
EARL Bienstman	334	0,89	Non			Non			Non		Non			Non	
EARL Bienstman	335	12,54	Non			Non			Non		Non			Non	
EARL Bienstman	336	8,03	Non			Non			Non		Non			Non	
EARL Bienstman	337	9,62	Non			Non			Non		Non			Non	
EARL Bienstman	338	23,74	Non			Non			Non		Non			Non	
EARL Bienstman	339	0,07	Non			Non			Non		Non			Non	
EARL Bienstman	340	0,19	Non			Non			Non		Non			Non	
EARL Deloziere	341	25,24	Non			Non			Non		Non			Non	
EARL Deloziere	342	11,82	Non			Oui	VALLEES SECHES DU PUIT ET DU LOUP BRADU, COTE DE	1,724	Oui	220420022	Non			Non	1,734
EARL Deloziere	343	4,09	Non			Non			Non		Non			Non	
EARL Deloziere	344	11,98	Non			Non			Non		Non			Non	
EARL Deloziere	345	8,03	Non			Non			Non		Non			Non	
EARL Deloziere	346	9,88	Non			Non			Oui	220420016	Non			Non	
EARL Deloziere	347	6,56	Non			Non			Oui	220420016	Non			Non	
EARL Deloziere	348	18,34	Non			Non			Oui	220420016	Non			Non	
EARL Deloziere	349	12,59	Non			Non			Oui	220420016	Non			Non	
EARL Deloziere	350	12,51	Non			Non			Oui	220420016	Non			Non	
EARL Deloziere	351	7,93	Non			Non			Oui	220420016	Non			Non	
EARL Deloziere	352	1,34	Non			Oui	COUPE PEROU, COTE DE	0,314	Oui	220420022	Non			Non	1,28
EARL Deloziere	353	37,07	Non			Non			Non		Non			Non	
EARL Deloziere	354	2,44	Non			Non			Non		Non			Non	
EARL Deloziere	355	1,55	Non			Non			Non		Non			Non	
EARL Deloziere	356	24,53	Non			Non			Non		Non			Non	
EARL Deloziere	357	4,66	Non			Non			Non		Non			Non	
EARL Deloziere	358	7,99	Non			Non			Non		Non			Non	
EARL Deloziere	359	0,21	Non			Non			Non		Non			Non	
EARL Deloziere	360	5,30	Non			Non			Oui	220420016	Non			Non	
Delariche Patrick	361	6,48	Non			Non			Non		Non			Non	
Delariche Patrick	362	1,98	Non			Oui	COTEAU DE THYRINES ET DE MONTALBERT	0,143	Oui	220420016	Non			Non	
Delariche Patrick	363	0,94	Non			Oui	COTEAU DE THYRINES ET DE MONTALBERT	0,904	Oui	220420016	Non			Non	
Delariche Patrick	364	1,09	Non			Oui	COTEAU DE THYRINES ET DE MONTALBERT	0,483	Oui	220420016	Non			Non	
Delariche Patrick	365	2,33	Non			Oui	COTEAU DE THYRINES ET DE MONTALBERT	0,03	Oui	220420016	Non			Non	
Delariche Patrick	366	1,88	Non			Oui	COTEAU DE THYRINES ET DE MONTALBERT	1,88	Oui	220420016	Non			Non	
Delariche Patrick	367	0,29	Non			Non			Non		Non			Non	
Delariche Patrick	368	0,26	Non			Oui	BOIS DE SAINT-DENIS-COURT ET DES MAGNEUX	0,264	Oui	220420016	Non			Non	
Delariche Patrick	369	6,07	Non			Oui	BOIS DE SAINT-DENIS-COURT ET DES MAGNEUX	1,011	Oui	220420016	Non			Non	
Delariche Patrick	370	6,92	Non			Non			Non		Non			Non	
Delariche Patrick	371	17,55	Non			Non			Non		Non			Non	
Delariche Patrick	372	1,30	Non			Oui	BOIS ET COTEAU DE VERTE-FONTAINE, D'ECORCHVACHE ET DES PLEURS	1,301	Oui	220420016	Non			Non	0
Delariche Patrick	373	2,95	Non			Non			Non		Non			Non	
Delariche Patrick	374	6,88	Non			Non			Non		Non			Non	
Delariche Patrick	375	2,08	Non			Oui	BOIS ET COTEAU DE VERTE-FONTAINE, D'ECORCHVACHE ET DES PLEURS	0,142	Oui	220420016	Non			Non	0,142
Delariche Patrick	376	0,48	Non			Oui	FONTAINE, D'ECORCHVACHE ET DES PLEURS	0,148	Oui	220420016	Non			Non	0,148
Delariche Patrick	377	0,17	Non			Oui	BOIS ET COTEAU DE VERTE-FONTAINE, D'ECORCHVACHE ET DES PLEURS	0,173	Oui	220420016	Non			Non	0,173
Delariche Patrick	378	1,06	Non			Oui	BOIS ET COTEAU DE VERTE-FONTAINE, D'ECORCHVACHE ET DES PLEURS	0,121	Oui	220420016	Non			Non	0,121

Tableau décrivant les surfaces superposant les zones naturelles correspondance avec l'Atlas "Prospection des zones environnementales et de captage d'eau"

Epdists	Identification parcelle		PPC		ZNIEFF1		ZNIEFF2		Superposition		ZDH		ZPS (réfutura 2000)							
	ID	Surface (ha)	Superpositio n AEP	CODE INST	Surface concernée (ha)	Superposition ZNIEFF1	Num SPN	NOM	Surface concernée (ha)	Superposition Zone Humide	Surface prairies (ha)	Surface taillis hygrophilas (ha)	Surface terre arabiles (ha)	Surface zone bâtie (ha)	Superposition ZSC	Code	Nom	Surface concernée (ha)		
Debarche Patrick	379	2,05	Non			Oui	220013601	COTEAU DE VERTE FOURNE D'ECORCHERVAIE ET DES PLEURS	0,249	Oui					Non					
Debarche Patrick	380	1,69	Non			Non				Non				Non						
Debarche Patrick	381	2,93	Non			Non				Non				Non						
Debarche Patrick	382	8,616	Non			Non				Non				Non						
Debarche Patrick	383	2,126	Non			Non				Non				Non						
Debarche Patrick	384	11,077	Non			Non				Non				Non						
Debarche Patrick	385	0,798	Non			Non				Non				Non						
Debarche Patrick	386	8,056	Non			Oui	220013600	COTEAU DE THYRINES ET DE MONTALBERT	0,245	Oui					Non					
Debarche Patrick	387	0,14	Non			Non				Non				Non						
Debarche Patrick	388	7,2	Non			Non				Non				Non						
Debarche Patrick	389	5,518	Non			Non				Non				Non						
Debarche Patrick	390	2,543	Non			Non				Non				Non						
Debarche Patrick	391	0,487	Non			Oui	220013600	COTEAU DE THYRINES ET DE MONTALBERT	0,487	Oui					Non					
Debarche Patrick	392	2,04	Non			Non				Non				Non						
Debarche Patrick	393	5,107	Non			Non				Non				Non						
Debarche Patrick	394	3,021	Non			Oui	220013600	COTEAU DE THYRINES ET DE MONTALBERT	0,474	Oui					Non					
Debarche Patrick	395	1,52	Non			Non				Non				Non						
Debarche Patrick	396	10,284	Non			Non				Non				Non						
Debarche Patrick	397	3,16	Non			Non				Non				Non						
Debarche Patrick	398	0,663	Non			Non				Non				Non						
Debarche Patrick	399	1,181	Non			Non				Non				Non						
Debarche Patrick	400	1,095	Non			Non				Non				Non						
Debarche Patrick	401	0,221	Non			Non				Non				Non						
Debarche Patrick	402	7,388	Non			Non				Non				Non						
Debarche Patrick	403	2,512	Non			Non				Non				Non						
		403 parcelles	2228,34 ha	2 parcelles	2 PPC	0,38 ha	65 parcelles	10 ZNIEFF1	51,33 ha	111 parcelles	3 ZNIEFF2	167,52 ha	22 parcelles	7,13 ha	0,03 ha	8,44 ha	0,01 ha	10 parcelles	2 ZPS	3,56 ha

Réservées boues 9 parcelles 77,32 ha

Annexe 7 - Fiche descriptive des ZNIEFF et des zones NATURA
2000



BOIS ET COTEAU DE VERTE-FONTAINE, D'ÉCORCHEVACHE ET DES PLEURS (Identifiant national : 220013601)

(ZNIEFF Continentale de type 1)

(Identifiant régional : 60PPI126)

La citation de référence de cette fiche doit se faire comme suite : Conservatoire des Sites Naturels de Picardie (FRANÇOIS R.), - 220013601, BOIS ET COTEAU DE VERTE-FONTAINE, D'ÉCORCHEVACHE ET DES PLEURS. - INPN, SPN-MNHN Paris, 14P. <https://inpn.mnhn.fr/zone/znieff/220013601.pdf>

Région en charge de la zone : Picardie

Rédacteur(s) : Conservatoire des Sites Naturels de Picardie (FRANÇOIS R.)

Centroïde calculé : 570388°-2514038°

Dates de validation régionale et nationale

Date de premier avis CSRPN : 06/04/1999

Date actuelle d'avis CSRPN : 06/04/1999

Date de première diffusion INPN : 01/01/1900

Date de dernière diffusion INPN : 12/05/2015

1. DESCRIPTION	2
2. CRITERES D'INTERET DE LA ZONE	4
3. CRITERES DE DELIMITATION DE LA ZONE	4
4. FACTEUR INFLUENCANT L'EVOLUTION DE LA ZONE	5
5. BILAN DES CONNAISSANCES - EFFORTS DES PROSPECTIONS	5
6. HABITATS	6
7. ESPECES	7
8. LIENS ESPECES ET HABITATS	13
9. SOURCES	14

1. DESCRIPTION

1.1 Localisation administrative

- Département : Oise
- Commune : Gaudechart (INSEE : 60269)
- Commune : Saint-Maur (INSEE : 60588)
- Commune : Fontaine-Lavaganne (INSEE : 60242)
- Commune : Thieuloy-Saint-Antoine (INSEE : 60633)

1.2 Superficie

229,99 hectares

1.3 Altitude

Minimale (mètre): 135

Maximale (mètre): 198

1.4 Liaisons écologiques avec d'autres ZNIEFF

Non renseigné

1.5 Commentaire général

DESCRIPTION

Le site s'étend depuis les larris de Verte Fontaine jusqu'à l'est de Saint-Maur, le long d'une vallée sèche orientée nord-nord-ouest/sud-sud-est. Celle-ci présente un profil dissymétrique classique, avec un versant exposé au sud, plus raide. Sur ce versant affleure la craie sénonienne en maints endroits, générant des sols maigres et caillouteux. Les pentes ont été valorisées, autrefois, par une mise en culture, dont les terrasses abandonnées apparaissent comme des témoins visibles à notre époque.

Les bois ont recolonisé ces terres délaissées : des hêtraies thermocalcicoles de pente (Daphno-Fagetum) s'intercalent avec des fourrés de recolonisation à viornes, cornouillers mâle et sanguin, troènes, prunelliers, aubépines... (Tamo-Viburnetum lantanae).

En lisière s'étendent encore d'anciens larris, autrefois pâturés, notamment par des ovins. Ces larris sont aujourd'hui en voie de recolonisation arbustive, par progression du manteau forestier. Les pelouses à orchidées qui subsistent sont caractérisées par la présence de l'Avénule des prés et de la Fétuque de Léman (association de l'Avenulo pratensis- Festucetum lemanii), groupement caractéristique des pelouses sur craie picardo-normandes.

Sur le plateau, les fortes épaisseurs de limons à silex et de sables tertiaires (Thanétien) résiduels génèrent des sols plus acides. Ceux-ci portent des futaies ou taillis sous futaie de chênes, charmes, et hêtres, comportant des tapis de Jacinthe (Hyacinthoides non scriptae-Fagetum). Les sous-bois sont fréquemment envahis par les ronces, notamment dans les éclaircies. Sur les terrains plus sableux du Bois planté, se trouvent également des sous-bois à Fougère-aigle (Pteridium aquilinum), à Digitale pourpre (Digitalis purpurea) et à Houx (Ilex aquifolium), qui sont liés à une plus forte acidité.

Quelques prairies, parfois plantées de pommiers, s'étendent en lisière, notamment près des villages.

INTERET DES MILIEUX

Les pelouses calcicoles, les hêtraies de pente et les lisières apparaissent comme les milieux les plus intéressants pour la flore et la faune et sont, à ce titre, inscrites à la directive "Habitats" de l'Union Européenne. Les pelouses à orchidées, par exemple, sont devenues rares aux échelles régionale et européenne ; en Picardie, la surface de ces milieux a été divisée par vingt environ depuis un siècle.

INTERET DES ESPECES

Flore :

Les espèces végétales les plus remarquables (assez rares à rares en Picardie) sont les suivantes :

- la Digitale jaune (*Digitalis lutea*),
- la Digitale pourpre (*Digitalis purpurea*),
- la Germandrée des montagnes (*Teucrium montanum**),
- le Polygale chevelu (*Polygala comosa**),
- l'Epipactis brun rouge (*Epipactis atrorubens*),
- l'Anacamptis pyramidal (*Anacamptis pyramidalis*),
- l'Epiaire des Alpes (*Stachys alpina*),
- la Néottie nid-d'oiseau (*Neottia nidus-avis*),
- l'Ophrys mouche (*Ophrys insectifera*),
- la Pulsatille vulgaire (*Pulsatilla vulgaris*),
- la Céphalanthère à grandes fleurs (*Cephalanthera damasonium*).

Faune :

Les lépidoptères les plus intéressants sont :

- le Fluoré (*Colias australis*),
- l'Azuré bleu-céleste (*Lysandra bellargus*),
- l'Azuré bleu-nacré (*Lysandra coridon*),
- la Zygène de Loti (*Zygaena loti*),
- la Zygène de Carniole (*Zygaena carniolica*),
- la Lucine (*Hamearis lucina*).

Le Busard Saint-Martin (*Circus cyaneus*) est, par ailleurs, nicheur probable sur le site.

Un petit site souterrain abrite plusieurs espèces de chauves-souris rares et menacées, dont le Vespertilion de Natterer (*Myotis nattereri*) et le Grand Murin (*Myotis myotis*).

FACTEURS INFLUENCANT L'EVOLUTION DE LA ZONE

L'abandon du pâturage sur les pelouses sèches génère un envahissement des buissons et des graminées sociales (*Brachypode penné*), qui font disparaître la flore et la faune héliophiles. L'intérêt à la fois biologique, cynégétique et paysager s'en trouve réduit.

De même, l'extension des carrières de craie se réalise au détriment des dernières surfaces en pelouse, surface sur lesquelles subsistent des plantes protégées.

La protection du petit site souterrain serait nécessaire, par exemple au moyen d'une forte grille, permettant la circulation des chiroptères, mais empêchant les intrusions humaines qui les menacent.

N.B. : Les espèces dont le nom est suivi d'un astérisque sont légalement protégées.